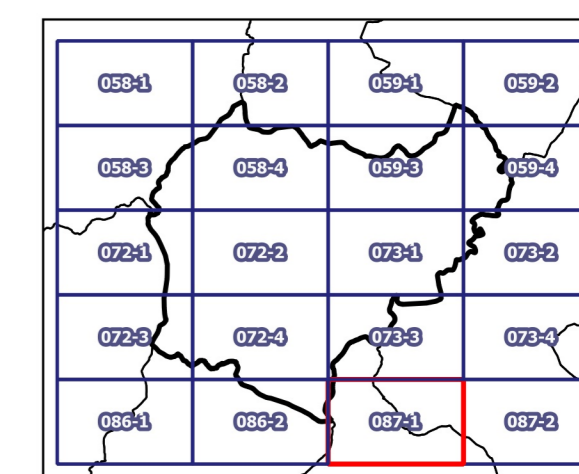
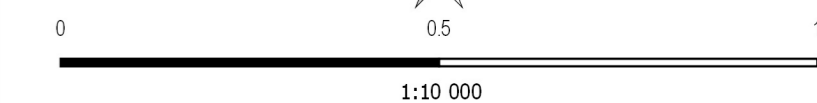


Julho 2024 | Sistema de referência: PT-TM06 ETRS89



N





1:10 000

**RAN Final**

 RAN Final

**Legenda complementar**

**Limites administrativos (CAOP 2023)**

-  Concelho de Cabeceiras de Basto
-  Outros concelhos

**Groundtruthing:**

Levantamento cartográfico do Município (2017)

**CARTOGRAFIA DE REFERÊNCIA**

Propriedade: Câmara Municipal de Cabeceiras de Basto e Direção Geral do Território;  
Entidade produtora: Firmap, Lda.;  
Data de edição: Setembro 2017;  
Homologação: Processo n.º 493 de 7 de março de 2019;  
Sistema de referência: PT-TM06 ETRS89;  
Sistema de referência planimétrico: GRS80 - Transverse Mercator;  
Sistema de referência altimétrico: Datum Cascais (1938);  
Exatidão posicional:  
Exatidão temática:  
Precisão posicional nominal: