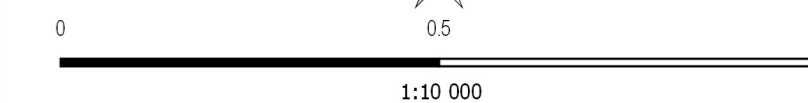
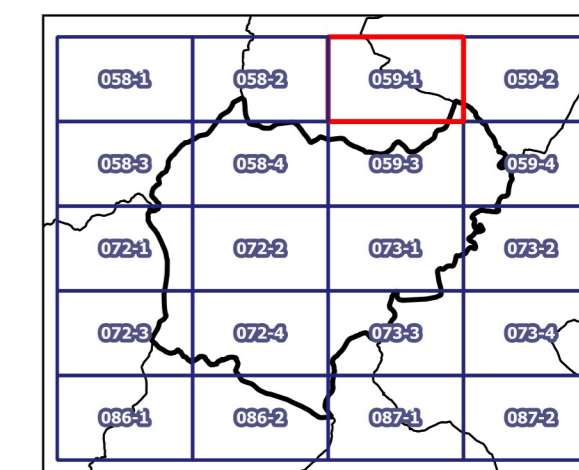


Julho 2024 | Sistema de referência: PT-TM06 ETRS89





1:10 000

RAN Final

 RAN Final

Legenda complementar

Limites administrativos (CAOP 2023)

-  Concelho de Cabeceiras de Basto
-  Outros concelhos

Groundtruthing:

Levantamento cartográfico do Município (2017)

CARTOGRAFIA DE REFERÊNCIA

Propriedade: Câmara Municipal de Cabeceiras de Basto e Direção Geral do Território;
Entidade produtora: Firmap, Lda.;
Data de edição: Setembro 2017;
Homologação: Processo n.º 493 de 7 de março de 2019;
Sistema de referência: PT-TM06 ETRS89;
Sistema de referência planimétrico: GRS80 - Transverse Mercator;
Sistema de referência altimétrico: Datum Cascais (1938);
Exatidão posicional:
Exatidão temática:
Precisão posicional nominal:



Município de
Cabeceiras de Basto

TERRAFORMA

Equipa Técnica:
Terraforma, Sociedade de Estudos e Projetos, Lda.
Praça do Campo Pequeno, n.º 21 B, 1000-078 Lisboa
Tel (+351) 217 615 210
geral@terraforma.pt www.terraforma.pt

Linha da Cera