

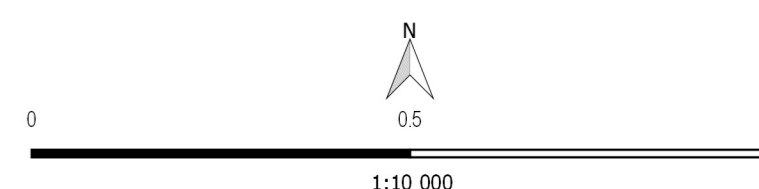
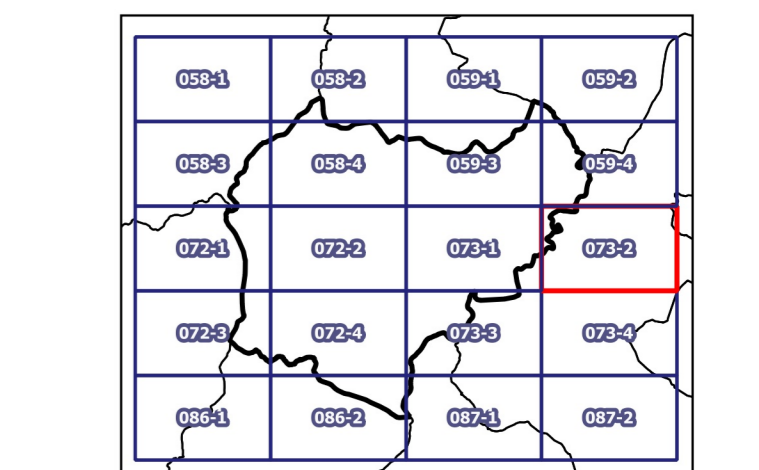
MUNICÍPIO DE CABECEIRAS DE BASTO



RESERVA AGRÍCOLA NACIONAL

RAN FINAL



CARTA N.º 5 - 073-2

Julho 2024 | Sistema de referência: PT-TM06 ETRS89



- Ordenamento proposto**
-  Perímetros urbanos, aglomerados rurais e outras qualificações do solo
 -  UOPG

- RAN Final**
-  RAN Final

- Legenda complementar**
- Limites administrativos (CAOP 2023)**
-  Concelho de Cabeceiras de Basto
 -  Outros concelhos

Groundtruthing:
Levantamento cartográfico do Município (2017)

CARTOGRAFIA DE REFERÊNCIA

Propriedade: Câmara Municipal de Cabeceiras de Basto e Direção Geral do Território;
 Entidade produtora: Firmap, Lda.;
 Data de edição: Setembro 2017;
 Homologação: Processo n.º 493 de 7 de março de 2019;
 Sistema de referência: PT-TM06 ETRS89;
 Sistema de referência planimétrico: GRS80 - Transverse Mercator;
 Sistema de referência altimétrico: Datum Cascais (1938);
 Exatidão posicional:
 Exatidão temática:
 Precisão posicional nominal: