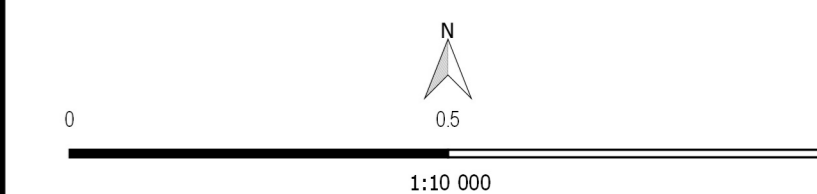
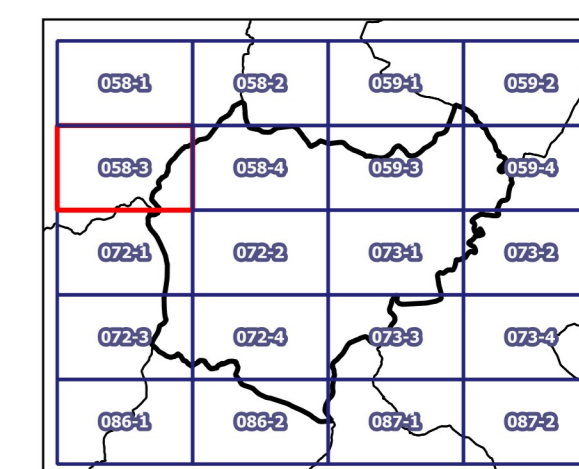



Julho 2024 | Sistema de referência: PT-TM06 ETRS89



Ordenamento proposto

 Perímetros urbanos, aglomerados rurais e outras qualificações do solo


 UOPG

RAN Final

 RAN Final

Legenda complementar

Limites administrativos (CAOP 2023)

 Concelho de Cabeceiras de Basto

 Outros concelhos

Groundtruthing:

Levantamento cartográfico do Município (2017)

CARTOGRAFIA DE REFERÊNCIA

Propriedade: Câmara Municipal de Cabeceiras de Basto e Direção Geral do Território;
Entidade produtora: Firmap, Lda.;
Data de edição: Setembro 2017;
Homologação: Processo n.º 493 de 7 de março de 2019;
Sistema de referência: PT-TM06 ETRS89;
Sistema de referência planimétrico: GRS80 - Transverse Mercator;
Sistema de referência altimétrico: Datum Cascais (1938);
Exatidão posicional:
Exatidão temática:
Precisão posicional nominal:

