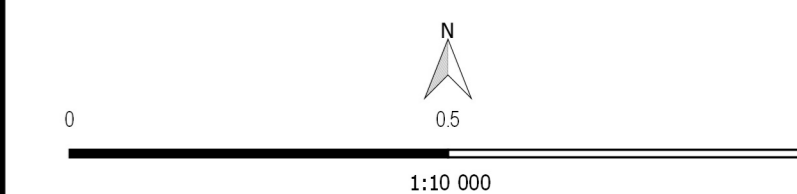
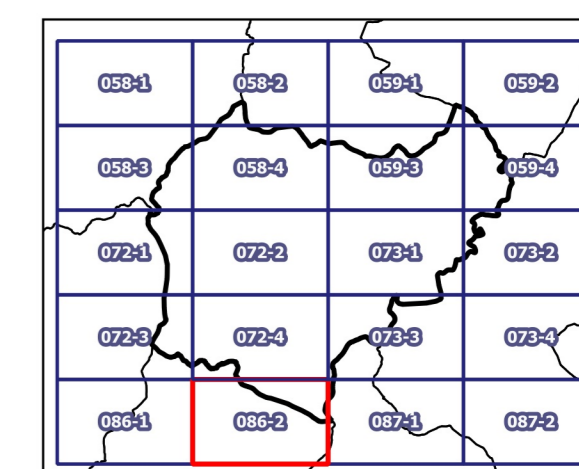










Julho 2024 | Sistema de referência: PT-TM06 ETRS89



**RAN Bruta**



RAN Bruta

**Exclusões da RAN Bruta**

-  Aed - Razões de ordenamento: Áreas de edificação dispersa
-  Agr - Razões de ordenamento: Aglomerados rurais
-  Aje - Por ajustamento cartográfico - Em vista da qualificação da cartografia
-  E - Razões de ordenamento: Espaços de equipamentos, infraestruturas e outras estruturas e ocupações
-  EOT - Razões de ordenamento: Espaços de ocupação turística
-  Eus - Razões de ordenamento: Espaços de uso especial - Espaços de equipamentos
-  Ev - Razões de ordenamento: Espaços verdes
-  Ua - Razões de ordenamento: Acertos urbanos

**Legenda complementar**

**Limites administrativos (CAOP 2023)**

-  Concelho de Cabeceiras de Basto
-  Outros concelhos

**Groundtruthing:  
Levantamento cartográfico do Município (2017)**

**CARTOGRAFIA DE REFERÊNCIA**

Propriedade: Câmara Municipal de Cabeceiras de Basto e Direção Geral do Território;  
Entidade produtora: Firmap, Lda.;  
Data de edição: Setembro 2017;  
Homologação: Processo n.º 493 de 7 de março de 2019;  
Sistema de referência: PT-TM06 ETRS89;  
Sistema de referência planimétrico: GRS80 - Transverse Mercator;  
Sistema de referência altimétrico: Datum Cascais (1938);  
Exatidão posicional:  
Exatidão temática:  
Precisão posicional nominal: