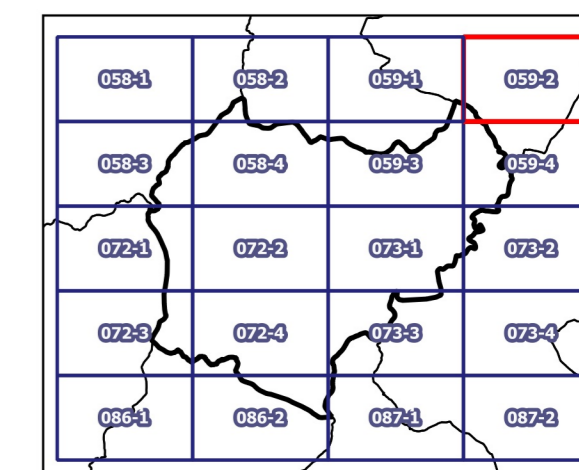
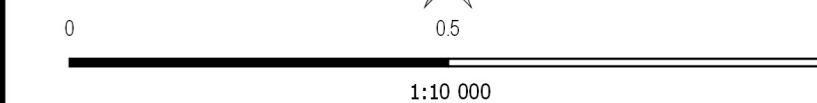


Julho 2024 | Sistema de referência: PT-TM06 ETRS89




N



1:10 000

Ordenamento proposto

 Perímetros urbanos, aglomerados rurais e outras qualificações do solo

 UOPG


RAN Bruta


 RAN Bruta


Exclusões da RAN Bruta

 Aed - Razões de ordenamento: Áreas de edificação dispersa


 Agr - Razões de ordenamento: Aglomerados rurais


 Aje - Por ajustamento cartográfico - Em vista da qualificação da cartografia

 E - Razões de ordenamento: Espaços de equipamentos, infraestruturas e outras estruturas e ocupações

 EOT - Razões de ordenamento: Espaços de ocupação turística


 Eus - Razões de ordenamento: Espaços de uso especial - Espaços de equipamentos

 Ev - Razões de ordenamento: Espaços verdes

 Ua - Razões de ordenamento: Acertos urbanos

Legenda complementar

Limites administrativos (CAOP 2023)

 Concelho de Cabeceiras de Basto

 Outros concelhos

**Groundtruthing:
Levantamento cartográfico do Município (2017)**

CARTOGRAFIA DE REFERÊNCIA

Propriedade: Câmara Municipal de Cabeceiras de Basto e Direção Geral do Território;
Entidade produtora: Firmap, Lda.;
Data de edição: Setembro 2017;
Homologação: Processo n.º 493 de 7 de março de 2019;
Sistema de referência: PT-TM06 ETRS89;
Sistema de referência planimétrico: GRS80 - Transverse Mercator;
Sistema de referência altimétrico: Datum Cascais (1938);
Exatidão posicional:
Exatidão temática:
Precisão posicional nominal: