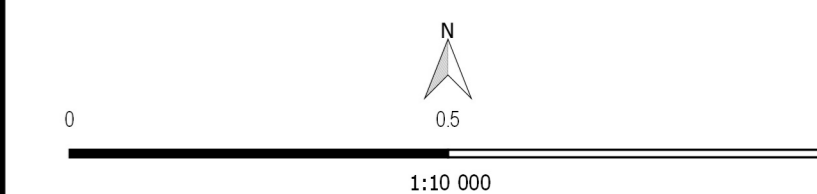
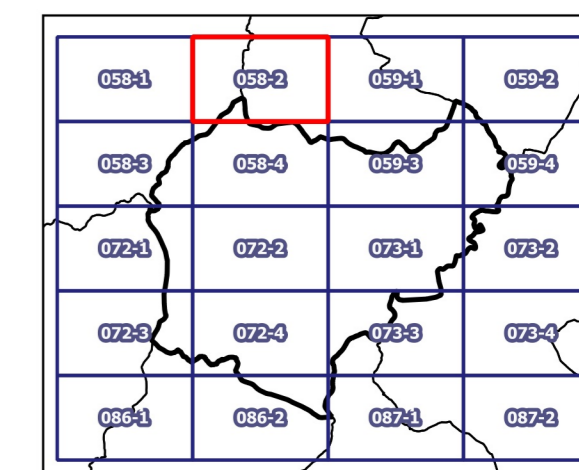



Julho 2024 | Sistema de referência: PT-TM06 ETRS89



Ordenamento proposto









 Perímetros urbanos, aglomerados rurais e outras qualificações do solo

 UOPG

RAN Bruta



 RAN Bruta

Exclusões da RAN Bruta

-  Aed - Razões de ordenamento: Áreas de edificação dispersa
-  Agr - Razões de ordenamento: Aglomerados rurais
-  Aje - Por ajustamento cartográfico - Em vista da qualificação da cartografia
-  E - Razões de ordenamento: Espaços de equipamentos, infraestruturas e outras estruturas e ocupações
-  EOT - Razões de ordenamento: Espaços de ocupação turística
-  Eus - Razões de ordenamento: Espaços de uso especial - Espaços de equipamentos
-  Ev - Razões de ordenamento: Espaços verdes
-  Ua - Razões de ordenamento: Acertos urbanos

Legenda complementar

Limites administrativos (CAOP 2023)

-  Concelho de Cabeceiras de Basto
-  Outros concelhos

**Groundtruthing:
Levantamento cartográfico do Município (2017)**

CARTOGRAFIA DE REFERÊNCIA

Propriedade: Câmara Municipal de Cabeceiras de Basto e Direção Geral do Território;
Entidade produtora: Firmap, Lda.;
Data de edição: Setembro 2017;
Homologação: Processo n.º 493 de 7 de março de 2019;
Sistema de referência: PT-TM06 ETRS89;
Sistema de referência planimétrico: GRS80 - Transverse Mercator;
Sistema de referência altimétrico: Datum Cascais (1938);
Exatidão posicional:
Exatidão temática:
Precisão posicional nominal: