

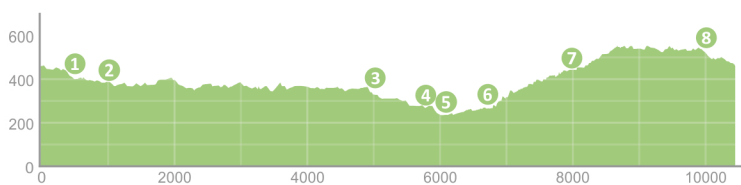
## Descrição do Percurso

Inserido no espaço florestal da Serra da Cabreira, o Trilho da Ribeira de Cavez é uma das atrações do concelho de Cabeceiras do Basto. Este percurso desenvolve-se em torno de um elemento que estrutura toda a paisagem envolvente: a Ribeira de Cavez, uma linha de água de grande beleza natural que nasce no limite do concelho com Montalegre e desagua no Rio Tâmega. É uma boa oportunidade para admirar a evolução deste território e compreender a interação



entre o homem e a paisagem, nomeadamente na construção das levadas, dos moinhos e os lameiros de regadio, estruturas fundamentais no suporte à vida agrícola. O trilho começa junto ao cemitério da aldeia de Vilela, freguesia de Riodouro e desce em direção à Ribeira de Cavez até chegar à levada. A partir daqui o trilho caracteriza-se pela presença de vegetação, propiciando aos caminhantes momentos de conforto e frescura pela presença de sombra e de beleza visual engrandecida pelos lameiros. O declive aqui é muito suave até chegarmos ao lugar da Reboriça. Passando para o outro lado da Ribeira de Cavez, boa parte do trilho segue em caminho rural até ao momento de começar a subir a meia encosta, sendo este ponto o mais exigente em termos de esforço físico. Chegados à povoação de Vilela, vamos deambulando pelas suas ruas antigas, admirando a presença de

### Perfil do Percurso/Trail Profile



belos exemplos de arquitetura vernacular, dominados sobretudo pela alvenaria de granito da região.

### Description

Inserted in the forest space of Serra da Cabreira, the Ribeira de Cavez Trail is one of the attractions of the municipality of Cabeceiras do Basto. This route develops around an element that structures the



entire surrounding landscape: the Ribeira de Cavez, a water line of great natural beauty that rises at the limit of the municipality with Montalegre and flows into the Tâmega River. It is a good opportunity to admire the evolution of this territory and to understand the interaction between man and the landscape, namely in the construction



of the water canal, the mills and meadows irrigated, fundamental structures in support of agricultural life. The trail starts next to the cemetery of the village of Vilela, parish of Riodouro and goes down towards Ribeira de Cavez until reaching the water canal. From here the trail is characterized by the presence of vegetation, providing hikers with moments of comfort and freshness by the presence of shade and visual beauty enhanced by the marshes. The slope here is very smooth until we reach the place of Reboriça. Passing to the other side of the Ribeira de Cavez, a good part of the trail continues on a rural path until it is time to start climbing the half slope, this point being the most demanding in terms of physical effort. Arriving at the village of Vilela, we wander through its old streets, admiring the presence of beautiful examples of vernacular architecture, dominated mainly by the granite masonry of the region.



## Ficha Técnica

### Nome do Percurso | Name

Trilho da Ribeira de Cavez

### Localização | Location

Vilela, Riodouro - Cabeceiras de Basto

### Tipo | Classification

Pequena Rota/Small Route

### Âmbito do Percurso | Type

Paisagístico-cultural  
Landscape - ethnic

### Ponto de Partida | Start Point

Cemitério de Vilela

### Cota Máxima Atingida

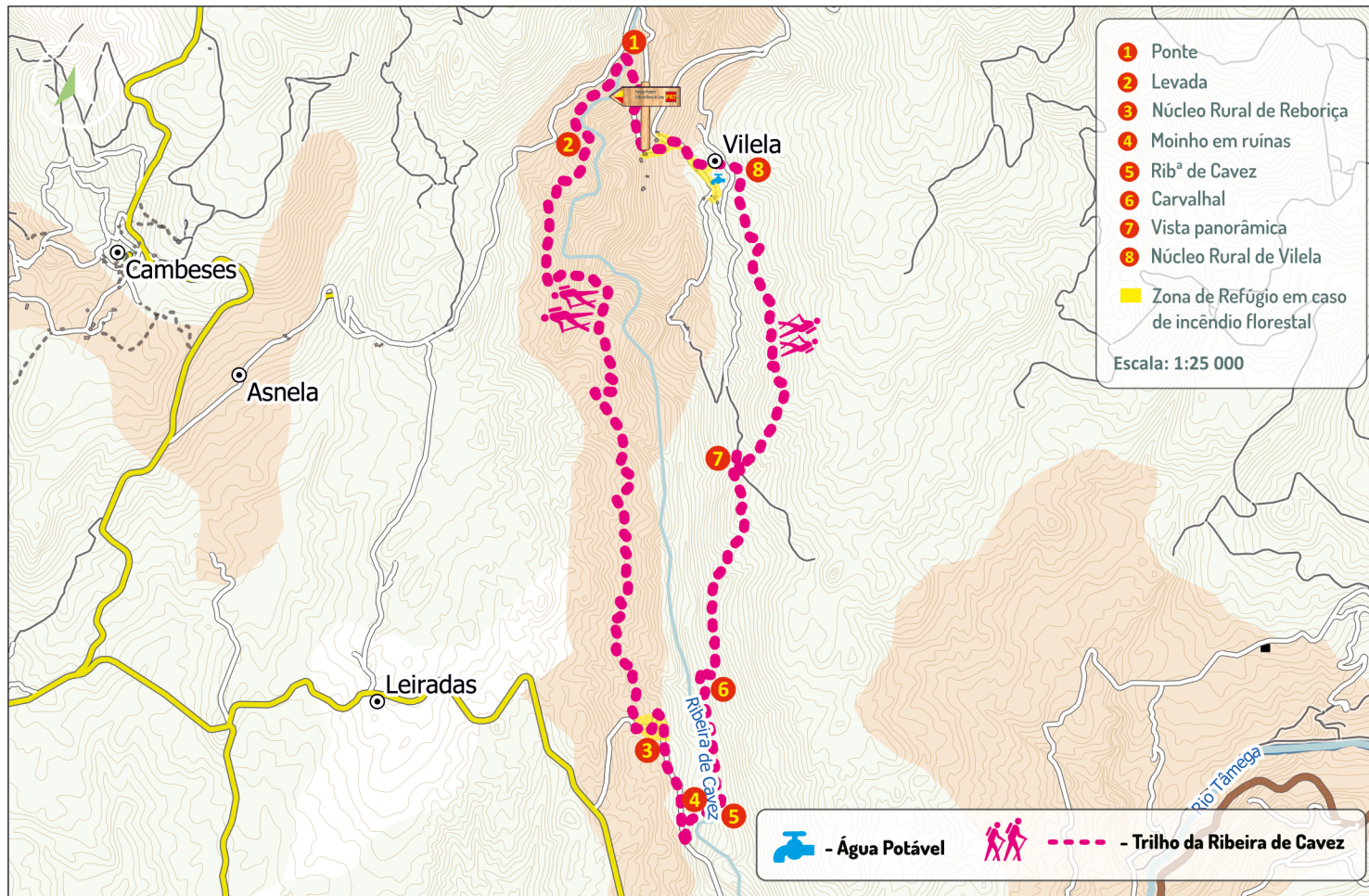
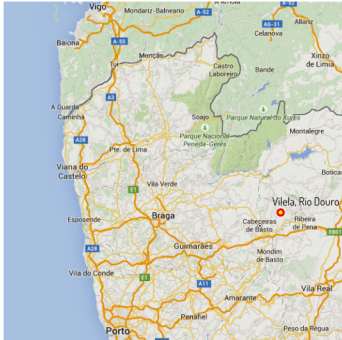
Maximum Height attained

523 metros

### Entidade Promotora

Promoter

Município de Cabeceiras de Basto



### Ponto de Início/Start Point

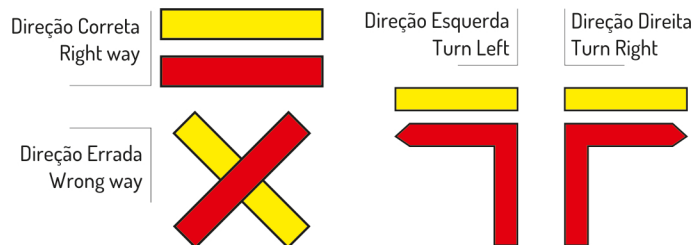
GPS: 41°32'56.8"N 7°55'09.1"W

| Duração/<br>Duration | Desnível<br>subida/<br>Drop<br>ascent | Desnível<br>Descida/<br>Drop<br>descent | Distância<br>Horizontal/<br>Horizontal<br>Distance | Tipo<br>Itinerário/<br>Type | Severidade<br>Meio/<br>Severity<br>Environment | Orientação/<br>Orientation | Dificuldade<br>Progressão/<br>Difficulty<br>Progression | Esforço<br>Físico/<br>Effort<br>Physical |
|----------------------|---------------------------------------|---|--|-----------------------------|--|----------------------------|---|--|
| 4h00m                | 560m                                  | 560m                                    | 10,5 km  | Circular                    | 2  | 2                          | 3   | 3  |

Descarregue o ficheiro KML | GPX



### Marcação do Percurso Pedestre/Sign-posting



**CONTACTOS ÚTEIS**  
Câmara Municipal  
253 669 100  
Posto de Turismo  
925 973 807  
pturismo@cabeceirasdebasto.pt  
SOS  
112  
www.visitcabeceiras.pt



### Regulamento/ Regulations

- ① Não saia do percurso marcado e sinalizado. Preste atenção às marcações./Do not stray from the marked and sign-posted trail. Pay attention to trail markers.
- ① Evite fazer ruídos e barulhos./Do not make loud noises.
- ① Respeite a propriedade privada. Feche portões e cancelas./Respect private property. Close all gates behind you.
- ① Não abandone o lixo, leve-o até ao respectivo local de recolha./Do not leave litter, deposit it in the respective refuse collections points.
- ① Deixe a Natureza intacta. Não recolha plantas, animais ou rochas./Leave nature intact. Do not remove plants, animals or rocks.
- ① Faça fogo apenas nos locais destinados para o efeito./Only light fires in locations specifically designated for this purpose.
- ① Evite andar sozinho na montanha. Leve água consigo./Avoid walking alone in the mountains. Take water with you.
- ① Guarde o máximo cuidado nos dias de nevoeiro e de neve./Take special care in fog and snow.

**TRILHO  
DA RIBEIRA  
DE CAVEZ**