








LEGENDA:

-  - IMÓVEL DE INTERESSE PÚBLICO
-  - ZONA DE PROTEÇÃO AOS IMÓVEIS DE INTERESSE PÚBLICO
-  - REN - LEITO DE LINHA DE ÁGUA / ZONAS AMEAÇADAS PELAS CHEIAS
-  - ÁREAS SUJEITAS AO REGIME HÍDRICO
-  - LIMITE DO PLANO DE PORMENOR
-  - LINHA / CURSO DE ÁGUA
-  - ESPAÇO PÚBLICO POR EXECUTAR



CÂMARA MUNICIPAL DE CABECEIRAS DE BASTO



Prça. General Humberto Delgado, 267, 1.º andar, sala 10  
 4000-288 Porto  
 geral@agenciaurbana.pt  
 www.agenciaurbana.pt

PLANO DE PORMENOR  
 ÁREA NASCENTE DO MOSTEIRO DE S. MIGUEL DE REFOJOS  
 2ª REVISÃO

Escala:

1/1000

ABRIL 2023

PLANTA DE CONDICIONANTES

