

Enquadramento Geográfico

### Gondiaes

- 40 - Rua da Portela dos Sobreiros
- 41 - Rua da Cancela da Torna
- 42 - Rua dos Bombeiros
- 43 - Rua de Morcela
- 44 - Largo do Campo da Bola
- 45 - Bairro do Campo da Bola
- 46 - Travessa de Morcela
- 47 - Rua do Penedo
- 48 - Rua da Quinta
- 49 - Rua do Fundo do Penedo
- 50 - Rua das Lombas
- 51 - Rua da Abelheira
- 52 - Rua do Fundo da Abelheira
- 53 - Rua da Igreja
- 54 - Rua da Praina do Escadório
- 55 - Rua da Quelha da Ribeira
- 56 - Rua da Quelha do Picoto
- 57 - Rua da Fonte do Frade
- 58 - Praça do Cruzeiro
- 59 - Rua Augusto Afonso Bastos
- 60 - Travessa de São Sebastião
- 61 - Largo das Alminhas
- 62 - Travessa Porta do Quintas
- 63 - Rua do Rego do Cabo
- 64 - Rua do Calvário
- 65 - Rua de São Martinho
- 66 - Rua Calhau da Curvaceira
- 67 - Rua dos Pinheiros
- 68 - Rua da Mossa
- 69 - Rua do Vazelinho
- 70 - Travessa do Vazelinho
- 71 - Rua das Poças
- 72 - Rua das Cerdeiras
- 73 - Rua do Orenho

Município de Cabeceiras de Basto  
Toponímia e numeração policial


## Mapa de Toponímia Gondiaes

Proposta: Lugar de Gondiaes  
Reunião da Comissão Municipal  
de Toponímia a 18-06-2020

Ficha Técnica:  
Autor: F. H. Costa  
Fontes cartográficas:  
Cartografia 10k Firemap (2019)  
C.M. Cabeceiras de Basto

Sistema de coordenadas: Rectangulares  
Datum geodésico: ETRS89 TM-05  
Escala geodésica: Hayford  
Sistema de projeção: Transversa Mercator

Data: Junho de 2020





Enquadramento Geográfico

**Samão**

- 1 - Rua do Moragalho
- 2 - Rua das Felgueiras
- 3 - Rua do Bairro Alto
- 4 - Rua Henrique Gomes
- 5 - Rua do Cascalhal
- 6 - Rua do Quelho
- 7 - Rua da Trancada
- 8 - Rua do Monte
- 9 - Rua das Lages
- 10 - Rua da Carreira Velha
- 11 - Rua Agostinho Gomes
- 12 - Rua Francisco Carvalho
- 13 - Rua da Corga
- 14 - Largo do Cimo d'Eira
- 15 - Rua dos Castanheiros
- 16 - Travessa dos Castanheiros
- 17 - Beco dos Castanheiros
- 18 - Largo do Cimo da Rua
- 19 - Rua do Samão
- 20 - Rua da Igreja
- 21 - Rua da Fonte
- 22 - Rua de Baixo
- 23 - Largo Dr. Manuel Afonso
- 24 - Rua Porto do Rio
- 25 - Rua da Veiga
- 26 - Rua das Costinhas

Município de Cabeceiras de Basto  
Toponímia e numeração policial


**Mapa de Toponímia  
Gondães**

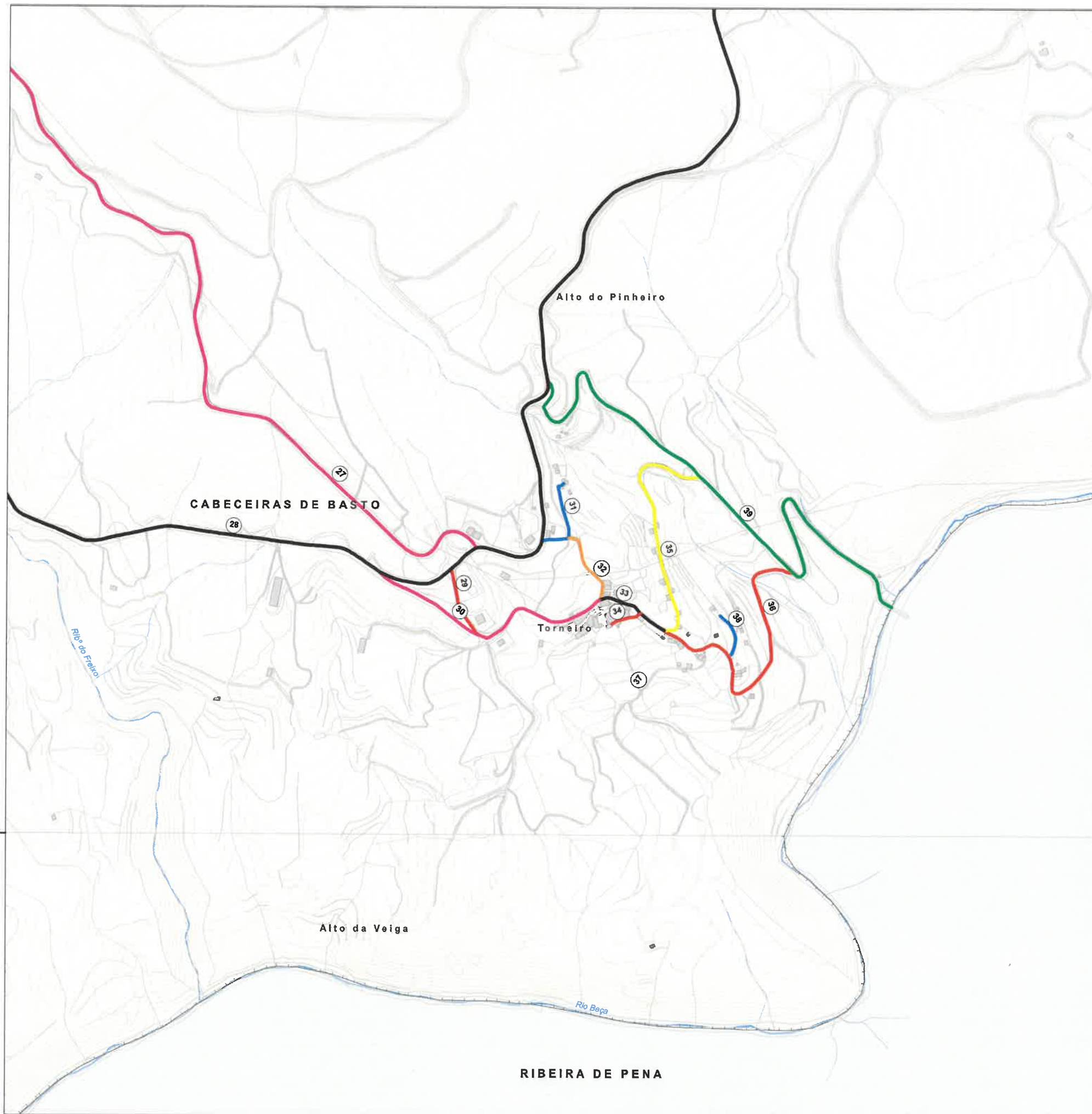
Proposta: Lugar de Samão  
Reunião da Comissão Municipal  
de Toponímia a 18-06-2020

Ficha Técnica:  
Autor: P. H. Costa  
Fontes cartográficas:  
Cartografia 10k: Firemap (2019)  
C.M. Cabeceiras de Basto

Sistema de coordenadas: Rectangulares  
Datum geodésico: ETRS89 TM-08  
Elipsóide geodésico: Hayford  
Sistema de projeção: Transversa Mercator

Data: Junho de 2020





Enquadramento Geográfico

**Torneiro**

- 27 - Rua de Recoste
- 28 - Estrada Municipal 518
- 29 - Rua de Santo André
- 30 - Rua José Gonçalves Pereira André
- 31 - Rua do Tornago
- 32 - Travessa do Tomago
- 33 - Rua do Souto
- 34 - Travessa do Souto
- 35 - Rua da Portela de Cima
- 36 - Rua da Portela de Baixo
- 37 - Rua da Quelha da Veiga
- 38 - Travessa da Portela
- 39 - Rua do Rio

Município de Cabeceiras de Basto  
Toponímia e numeração policial

**Mapa de Toponímia  
Gondalães**

Proposta: Lugar de Torneiro  
Reunião da Comissão Municipal  
de Toponímia a 18-06-2020

Ficha Técnica:  
Autor: P. H. Costa  
Fontes cartográficas:  
Cartografia 10k Firemap (2019)  
C.M. Cabeceiras de Basto

Sistema de coordenadas: Rectangulares  
Datum geodésico: ETRS89 TM-06  
Escala geográfica: Hayford  
Sistema de projecção: Transverse Mercator

Data: Junho de 2020

