

Tipologia ARQUITECTURA CIVIL PÚBLICA

Tipo de Sítio PONTE

Designação: Ponte Velha

ID: Po.1

Lugar: Ponte Nova

Freguesia: Abadim

Hayford Gauss Datum 73 X: 12714


Hayford Gauss Datum 73 Y: 206309

Acesso: Caminho com ligação à ER 311-1.

Levantamento: 04-05-2008

Informações Orais:

Descrição: Ponte com tabuleiro horizontal, estreita e comprida, assente sobre um arco central, com aduelas estreitas e extradorso regular. Aparelho isódomo de silhares em granito. Guardas muito baixas, em cantaria de granito e pavimento em terra batida.



Estado de Conservação: Razoável

Época: Moderna/Contemporânea

Cronologia Específica: Indeterminada

Data de Desactivação: Inícios da década de 50

Linha de Água: Ribeiro do Rio Douro

Utilização Inicial: Civil: ponte

Utilização Actual: Civil: ponte

Materiais: Granito

Propriedade: Pública: municipal

Observações: A ponte encontra-se muito próxima da Ponte Nova construída aquando da re-enfaturação da ER 311-1, no início da década de 50.



Tipologia ARQUITECTURA CIVIL PÚBLICA

Tipo de Sítio PONTE

Designação: Ponte de Víbora

ID: Po.2

Lugar: Área de lazer de Víbora

Freguesia: Abadim

Hayford Gauss Datum 73 X: 12583

Hayford Gauss Datum 73 Y: 212015

Acesso: CM 1698

Descrição: Ponte com tabuleiro horizontal, assente sobre dois pilares em granito de secção rectangular, em cantaria de granito. Aparelho pseudo-isódomo de silhares em granito. As guardas são igualmente em granito e o pavimento em asfalto.

Levantamento: 31-01-2008

Informações Orais:

Estado de Conservação: Bom

Época: Contemporânea

Cronologia Específica: Indeterminada

Data de Desactivação: Em utilização

Linha de Água: Ribeira de Busteliberne


Utilização Inicial: Civil: ponte

Utilização Actual: Civil: ponte

Materiais: Granito

Propriedade: Pública: municipal

Observações:



Tipologia ARQUITECTURA CIVIL PÚBLICA

Tipo de Sítio PONTE

Designação: Ponte Nova

ID: Po.3

Lugar: Ponte Nova

Freguesia: Abadim

Hayford Gauss Datum 73 X: 12684

Hayford Gauss Datum 73 Y: 206314

Acesso: ER 311-1

Levantamento: 04-05-2008

Informações Orais:

Descrição: Ponte com tabuleiro horizontal relativamente largo, assente sobre um arco central de volta perfeita, com aduelas largas e extradorso irregular. Aparelho isódomo de silhares em granito. Guardas em ferro e pavimento em asfalto.



Estado de Conservação: Bom

Época: Contemporânea

Cronologia Específica: Início década de 50

Data de Desativação: Em utilização

Linha de Água: Ribeiro do Rio Douro

Utilização Inicial: Civil: ponte

Utilização Actual: Civil: ponte

Materiais: Granito e ferro

Propriedade: Pública: municipal

Observações:



Tipologia ARQUITECTURA CIVIL PÚBLICA

Tipo de Sítio PONTE

Designação: Ponte Pedrinha

ID: Po.4

Lugar: Petimão - Ponte Pedrinha

Freguesia: Alvite

Hayford Gauss Datum 73 X: 8758

Hayford Gauss Datum 73 Y: 200943

Acesso: EN 522 sobre a Ribeira de Petimão.

Levantamento: 02-03-2008

Informações Orais: Sr. António Bértolo Alves da Costa e Sr.^a Maria Arminda Teixeira

Descrição: A ponte primitiva é constituída por um arco central abatido. As aduelas são estreitas e longas com extradorso regular e corpo em alvenaria de granito. Sobre esta estrutura encontra-se actualmente um tabuleiro em betão armado apoiado nas duas margens por paramentos no mesmo material. O pavimento é em asfalto e as guardas em ferro.

Estado de Conservação: Razoável

Época: Moderna

Cronologia Específica: Indeterminada

Data de Desactivação: Em utilização

Linha de Água: Ribeira de Petimão

Utilização Inicial: Civil: ponte

Utilização Actual: Civil: ponte

Materiais: Granito, betão e ferro.

Propriedade: Pública: municipal

Observações: A ponte faz a ligação entre Petimão e Basto - S. Clemente, (Celorico de Basto).



Tipologia ARQUITECTURA CIVIL PÚBLICA

Tipo de Sítio PONTE

Designação: Ponte do Pontido

ID: Po.5

Lugar: Petimão - Pontido

Freguesia: Alvite

Hayford Gauss Datum 73 X: 9148

Hayford Gauss Datum 73 Y: 200647

Acesso: Caminho secundário com ligação à EN 522.

Levantamento: 02-03-2008

Informações Orais: Sr. António Bértolo Alves da Costa e Sr.^a Maria Arminda Teixeira

Descrição: Ponte de poldras em granito relativamente aparelhado, sem guardas. As poldras assentam sobre dois pilares rectangulares, com remates semicirculares, em granito, que fazem toda a largura do tabuleiro. Sobre a ponte passa uma caleira em granito para o atravessamento de água de uma levada de regadio.



Estado de Conservação: Bom

Época: Indeterminada

Cronologia Específica: Indeterminada

Data de Desactivação: Em utilização

Linha de Água: Ribeira de Petimão

Utilização Inicial: Civil: ponte

Utilização Actual: Civil: ponte

Materiais: Granito

Propriedade: Pública: municipal

Observações: A ponte faz a ligação entre Petimão e Basto - S. Clemente, (Celorico de Basto). Sofreu obras de manutenção no primeiro trimestre de 2008.



Tipologia ARQUITECTURA CIVIL PÚBLICA

Tipo de Sítio PONTE

Designação: Ponte da Freiria

ID: Po.6

Lugar: Petimão - Macieiras

Freguesia: Alvite

Hayford Gauss Datum 73 X: 8505

Hayford Gauss Datum 73 Y: 201117

Acesso: Caminho pedonal com acesso a um caminho secundário com ligação à EN 522.

Levantamento: 02-03-2008

Informações Orais: Sr. Manuel Ribeiro

Descrição:

Estado de Conservação: Bom

Época: Contemporânea

Cronologia Específica: Indeterminada

Data de Desactivação: Desactivada (apesar de estar em boas condições)

Linha de Água: Ribeira de Petimão

Utilização Inicial: Civil: ponte

Utilização Actual: Civil: ponte

Materiais: Granito

Propriedade: Pública: municipal

Observações: A ponte tinha como principal objectivo a serventia a um moinho e um lagar de azeite que como se encontram desactivados, fazem com que a travessia se encontre inutilizada.



Tipologia ARQUITECTURA CIVIL PÚBLICA

Tipo de Sítio PONTE

Designação: Ponte do Feixo

ID: Po.8

Lugar: Seixo

Freguesia: Arco de Baúlhe

Hayford Gauss Datum 73 X: 13509

Hayford Gauss Datum 73 Y: 201884

Acesso: Caminho com ligação à EN 205.

Levantamento: 15-04-2008

Informações Orais:

Descrição: Ponte com tabuleiro horizontal assente sobre um arco abatido com aduelas estreitas e longas, de cantaria, com extradorso regular. Aparelho isódomo de silhares em granito. As guardas são em ferro e o pavimento em asfalto.



Estado de Conservação: Razoável

Época: Moderna/Contemporânea

Cronologia Específica: Indeterminada

Data de Desactivação: Em utilização (secundarizada)

Linha de Água: Ribeira de Petimão

Utilização Inicial: Civil: ponte

Utilização Actual: Civil: ponte

Materiais:

Propriedade: Pública: municipal

Observações: A ponte deixou de ficar com uma menor intensidade de tráfego com a construção de uma nova ponte, na década de 90, no âmbito da re-estruturação da EN 205.



Tipologia ARQUITECTURA CIVIL PÚBLICA

Tipo de Sítio PONTE

Designação: Ponte do Caneiro

ID: Po.9

Lugar: Caneiro

Freguesia: Arco de Baúlhe

Hayford Gauss Datum 73 X: 14086

Hayford Gauss Datum 73 Y: 202394

Acesso: Desvio a partir da E.N. 206.

Levantamento: 12-03-2008

Informações Orais:

Descrição: Arquitectura civil de equipamento, setecentista. Ponte de poldras, de tabuleiro plano, suportado por pilares semicirculares e pavimento constituído por lajes de granito de grandes dimensões

Estado de Conservação: Bom

Época: Moderna

Cronologia Específica: Séc. XVII / XVIII

Data de Desactivação: Em utilização

Linha de Água: Rio de Ouro

Utilização Inicial: Civil: ponte

Utilização Actual: Civil: ponte

Materiais: Granito

Propriedade: Pública: municipal

Observações: INSCRIÇÕES: Possui inscrição com 1862 / 1863 CM.



Tipologia ARQUITECTURA CIVIL PÚBLICA

Tipo de Sítio PONTE

Designação: Ponte Velha

ID: Po.10

Lugar: Ponte Velha

Freguesia: Arco de Baúlhe

Hayford Gauss Datum 73 X: 14710

Hayford Gauss Datum 73 Y: 201935

Acesso: Através do lugar da Ponte Velha.

Levantamento: 03-04-2008

Informações Orais:

Descrição: Ponte de tabuleiro plano, assente sobre um arco de volta perfeita, em cantaria, com pegões cegos e um possante talha-mar, de forma triangular, colocado a montante do lado S.. Na margem direita possui um pequeno vão, em arco pleno, para escoamento da água na época das cheias. No geral, o aparelho é regular, com algumas fiadas pseudo-isódomas. Pavimento constituído por lajes e guardas de duas fiadas em cantaria, bem aparelhadas, encaixadas por sistema macho / fêmea, com aberturas na fiada inferior para escoamento da água da chuva. No encontro N., na primeira pedra da fiada superior da guarda, no topo, está gravada, com sulcos profundos, dentro de um rectângulo, a data de 1830.

Estado de Conservação: Razoável

Época: Moderna

Cronologia Específica: Sécs. XVII / XVIII

Data de Desactivação: Em utilização

Linha de Água: Rio de Ouro

Utilização Inicial: Civil: ponte

Utilização Actual: Civil: ponte

Materiais: Granito

Propriedade: Pública: municipal

Observações: Do lado S., numa pedra do paramento voltado a E está gravado AFPL e na 4ª pedra, está gravado, no topo, PEDRO. Do lado N., na guarda de jusante, no topo da 4ª pedra está gravada uma cruz assinalando o suicídio de um indivíduo. Inventariado no IPA com o CNS 1188; DGEMN nº PT010304030018; IPPAR.



Tipologia ARQUITECTURA CIVIL PÚBLICA

Tipo de Sítio PONTE

Designação: Ponte Nova

ID: Po.7

Lugar: Canal

Freguesia: Arco de Baúlhe

Hayford Gauss Datum 73 X: 14657

Hayford Gauss Datum 73 Y: 202465

Acesso: EN 206, sobre o Rio Ouro.

Levantamento: 15-04-2008

Informações Orais:

Descrição: Ponte comprida e estreita, com tabuleiro horizontal assente sobre dois arcos abatidos com aduelas estreitas, de cantaria, com extradorso regular. Apresenta nos pontos de apoio dos arcos contrafortes com talhamares e talhantes de remate semicircular. Aparelho isódomo de silhares em granito. As guardas são em ferro e o pavimento em asfalto.

Estado de Conservação: Bom

Época: Moderna

Cronologia Específica: Indeterminada

Data de Desactivação: Em utilização

Linha de Água: Rio de Ouro

Utilização Inicial: Civil: ponte

Utilização Actual: Civil: ponte

Materiais: Granito e ferro

Propriedade: Pública: municipal

Observações:



Tipologia ARQUITECTURA CIVIL PÚBLICA

Tipo de Sítio PONTE

Designação: Ponte das Bouças

ID: Po.11

Lugar: Casares

Freguesia: Bucos

Hayford Gauss Datum 73 X: 6983

Hayford Gauss Datum 73 Y: 211394

Acesso: EN 205

Levantamento: 29-01-2008

Informações Orais:

Descrição: Ponte com tabuleiro horizontal assente sobre um arco central de volta redonda. As aduelas são estreitas e longas de cantaria, talhadas de forma a formarem aos pares remates triangulares no extradorso. Aparelho isódomo de silhares em granito. As guardas são em ferro e o pavimento em asfalto. A ponte foi alargada, o que é visível nos cachorros em granito que apoiam o aumento do tabuleiro.

Estado de Conservação: Bom

Época: Contemporânea

Cronologia Específica: Indeterminada

Data de Desactivação: Em utilização

Linha de Água: Rio Peio

Utilização Inicial: Civil: ponte

Utilização Actual: Civil: ponte

Materiais: Granito e ferro

Propriedade: Pública: municipal

Observações:



Tipologia ARQUITECTURA CIVIL PÚBLICA

Tipo de Sítio PONTE

Designação: Ponte

ID: Po.12

Lugar: Casares

Freguesia: Bucos

Hayford Gauss Datum 73 X: 6553

Hayford Gauss Datum 73 Y: 211380

Acesso: EN 205

Levantamento: 29-01-2008

Informações Orais:

Descrição: Ponte com tabuleiro horizontal assente sobre um arco muito abatido; aduelas estreitas e longas de cantaria com extradorso irregular. Aparelho isódomo de silhares em granito. As guardas são em ferro e o pavimento em asfalto. A ponte foi alargada, o que é visível nos cachorros em granito que apoiam o aumento do tabuleiro.



Estado de Conservação: Bom

Época: Contemporânea

Cronologia Específica: Indeterminada

Data de Desactivação: Em utilização

Linha de Água: Ribeiro da Água Talhada

Utilização Inicial: Civil: ponte

Utilização Actual: Civil: ponte

Materiais: Granito e ferro

Propriedade: Pública: municipal



Observações:

Tipologia ARQUITECTURA CIVIL PÚBLICA

Tipo de Sítio PONTE

Designação: Ponte da Pereira
ID: Po.13
Lugar: Bucos
Freguesia: Bucos
Hayford Gauss Datum 73 X: 7651
Hayford Gauss Datum 73 Y: 211208
Acesso: EM 526

Levantamento: 29-01-2008

Informações Orais:

Descrição: Ponte com tabuleiro horizontal comprida e estreita, assente sobre quatro pilares em granito, aparelhados na extremidade voltada a Poente em forma de talhamares triangulares. Aparelho isódomo de silhares em granito. As guardas são igualmente em granito e o pavimento em asfalto.



Estado de Conservação: Bom
Época: Contemporânea
Cronologia Específica: Séc. XX
Data de Desactivação: Em utilização
Linha de Água: Rio Peio
Utilização Inicial: Civil: ponte
Utilização Actual: Civil: ponte
Materiais: Granito
Propriedade: Pública: municipal
Observações:



Tipologia ARQUITECTURA CIVIL PÚBLICA

Tipo de Sítio PONTE

Designação: Ponte de Sendim (nova)

ID: Po.17

Lugar: Sendim

Freguesia: Cabeceiras de Basto

Hayford Gauss Datum 73 X: 9143

Hayford Gauss Datum 73 Y: 209031

Acesso: Na passagem da estrada que liga Sendim à Igreja, sobre o Rio Peio.

Levantamento: 26-02-2008

Informações Orais:

Descrição: Ponte com tabuleiro horizontal, comprida e estreita, assente sobre sete pilares em granito de secção rectangular, aparelhados na extremidade voltada a Sudeste em forma de talhamares triangulares. As guardas são constituídas por duas barras em ferro firmadas a blocos prismáticos de secção quadrangular em granito, no alinhamento dos apoios verticais do tabuleiro. Este é constituído por lajes de granito bem aparelhadas com pavimento em asfalto.



Estado de Conservação: Bom

Época: Contemporânea

Cronologia Específica: 1940

Data de Desactivação: Em utilização

Linha de Água: Rio Peio

Utilização Inicial: Civil: ponte

Utilização Actual: Civil: ponte

Materiais: Granito e ferro

Propriedade: Pública: municipal

Observações: Existe uma inscrição na ponte com a sua data de construção: 1940. A ponte localiza-se onde antigamente existia uma passagem complementar à Ponte Velha de Sendim, que ficava facilmente submersa quando o caudal do rio subia. Era um atravessamento precário em pedras e trocos de árvores.



Tipologia ARQUITECTURA CIVIL PÚBLICA

Tipo de Sítio PONTE

Designação: Ponte dos Moinhos

ID: Po.16

Lugar: Busteliberne

Freguesia: Cabeceiras de Basto

Hayford Gauss Datum 73 X: 11714

Hayford Gauss Datum 73 Y: 212561

Acesso: Estrada secundária com ligação ao CM 1698.

Levantamento: 31-01-2008

Informações Orais: Sr. Abílio Barroso

Descrição: Ponte de poldras em granito, bastante tosca e sem guardas. As poldras assentam sobre um pilar rectangular em alvenaria de granito, que faz toda a largura do tabuleiro.



Estado de Conservação: Degradada

Época: Moderna

Cronologia Específica: Indeterminada

Data de Desactivação: Década de 60

Linha de Água: Ribeiro dos Begaínhos

Utilização Inicial: Civil: ponte

Utilização Actual: Civil: ponte

Materiais: Granito

Propriedade: Pública: municipal

Observações:



Tipologia ARQUITECTURA CIVIL PÚBLICA

Tipo de Sítio PONTE

Designação: Ponte do Gado

Levantamento:

ID: Po.18

Informações Orais:

Lugar: Sendim

Freguesia: Cabeceiras de Basto

Hayford Gauss Datum 73 X: 8631

Hayford Gauss Datum 73 Y: 210371

Acesso: Caminho secundário com ligação ao CM 1697

Descrição: Ponte de poldras em granito, bastante tosca e sem guardas. As poldras assentam sobre pilares rectangulares em alvenaria de granito que fazem toda a largura do tabuleiro.

Estado de Conservação: Degradada

Época: Medieval/Moderna

Cronologia Específica: Indeterminada

Data de Desactivação: Indeterminada

Linha de Água: Rio Peio

Utilização Inicial: Civil: ponte

Utilização Actual: Civil: ponte

Materiais: Granito

Propriedade: Pública: municipal

Observações: A ponte fazia parte de um sistema de caminhos de ligação entre lugares.

Tipologia ARQUITECTURA CIVIL PÚBLICA

Tipo de Sítio PONTE

Designação: Ponte de Cerdeiró

ID: Po.20

Lugar: Cerdeiró

Freguesia: Cabeceiras de Basto

Hayford Gauss Datum 73 X: 9580

Hayford Gauss Datum 73 Y: 208266

Acesso: Na passagem da EM 524 sobre o Rio Peio.

Levantamento: 25-02-2008

Informações Orais: Sr.ª Maria Fernanda Lopes Lobo e José Moura

Descrição: Ponte comprida e estreita de perfil horizontal assente sobre quatro apoios robustos, de secção rectangular, em granito, com talhamares triangulares a Poente. O tabuleiro é um betão armado com pavimento em asfalto e guardas em ferro.



Estado de Conservação: Bom

Época: Contemporânea

Cronologia Específica: Séc. XX

Data de Desactivação: Em utilização

Linha de Água: Rio Peio

Utilização Inicial: Civil: ponte

Utilização Actual: Civil: ponte

Materiais: Granito, betão e ferro.

Propriedade: Pública: municipal

Observações:



Tipologia ARQUITECTURA CIVIL PÚBLICA

Tipo de Sítio PONTE

Designação:	Ponte Nova
ID:	Po.15
Lugar:	Busteliberne
Freguesia:	Cabeceiras de Basto
Hayford Gauss Datum 73 X:	11703
Hayford Gauss Datum 73 Y:	212544
Acesso:	Estrada secundária com ligação ao CM 1698.
Descrição:	Ponte com tabuleiro horizontal, estreita e comprida, assente sobre um pilar em granito de secção rectangular, em cantaria de granito, com remate triangular no sentido da corrente do Ribeiro dos Begaínhos. Aparelho pseudo-isódomo de silhares em granito. As guardas são igualmente em granito e o pavimento em asfalto.
Estado de Conservação:	Bom
Época:	Contemporânea
Cronologia Específica:	Década de 60 (séc. XX)
Data de Desactivação:	Em utilização
Linha de Água:	Ribeiro dos Begaínhos
Utilização Inicial:	Civil: ponte
Utilização Actual:	Civil: ponte
Materiais:	Granito e asfalto
Propriedade:	Pública: municipal
Observações:	

Levantamento:	31-01-2008
Informações Orais:	Sr. Abílio Barroso



Tipologia ARQUITECTURA CIVIL PÚBLICA

Tipo de Sítio PONTE

Designação:	Ponte de Encosturas
ID:	Po.14
Lugar:	Encosturas
Freguesia:	Cabeceiras de Basto
Hayford Gauss Datum 73 X:	9195
Hayford Gauss Datum 73 Y:	208575
Acesso:	Na passagem de um arruamento interno do lugar de Encosturas, com ligação à EN 205, sobre o Rio Peio.
Descrição:	Ponte de poldras em granito relativamente desgastadas, sem guardas, com juntas consolidadas a argamassa de cimento. As poldras assentam sobre cinco pilares em granito que fazem toda a largura do tabuleiro, de remate semi-circular. Ao lado da ponte, com uma estrutura independente passa uma levada sem designação própria que vai regar propriedades da Quinta de Bouças.
Estado de Conservação:	Razoável
Época:	Moderna/Contemporânea
Cronologia Específica:	Indeterminada
Data de Desactivação:	Em utilização
Linha de Água:	Rio Peio
Utilização Inicial:	Civil: ponte
Utilização Actual:	Civil: ponte
Materiais:	Granito
Propriedade:	Pública: municipal
Observações:	

Levantamento:	26-02-2008
Informações Orais:	Sr. Emília Pereira Leite Pinto



Tipologia ARQUITECTURA CIVIL PÚBLICA

Tipo de Sítio PONTE

Designação: Ponte de Poldras de Sendim

ID: Po.19

Lugar: Sendim

Freguesia: Cabeceiras de Basto

Hayford Gauss Datum 73 X: 9108

Hayford Gauss Datum 73 Y: 209106

Acesso: Desvio a partir da E.M. 524.

Levantamento: 25-02-2008

Informações Orais:

Descrição: Arquitectura civil de equipamento. Ponte de poldras, de tabuleiro plano e pavimento constituído por lajes de granito de grandes dimensões. A ponte encontra-se parcialmente destruída.



Estado de Conservação: Ruína

Época: Moderna/Contemporânea

Cronologia Específica: Sécs. XVIII / XIX

Data de Desactivação: Indeterminada

Linha de Água: Rio Peio

Utilização Inicial: Civil: ponte

Utilização Actual: Civil: ponte

Materiais: Granito

Propriedade: Publica: Municipal

Observações:



Tipologia ARQUITECTURA CIVIL PÚBLICA

Tipo de Sítio PONTE

Designação:	Ponte das Tábuas / Ponte sob o Rio Moimenta
ID:	Po.25
Lugar:	Moimenta
Freguesia:	Cavez
Hayford Gauss Datum 73 X:	20256
Hayford Gauss Datum 73 Y:	205312
Acesso:	Através da E.N. 206.
Descrição:	Ponte de tabuleiro horizontal sobre arco pleno. No intradorso do arco encontram-se visíveis os agulheiros para apoio do cimbres. Guarda plena em cantaria.
Estado de Conservação:	Degradada
Época:	Medieval / Moderna
Cronologia Específica:	Sécs. XIII - XVI
Data de Desactivação:	Indeterminada
Linha de Água:	Ribeira de Moimenta
Utilização Inicial:	Civil: ponte
Utilização Actual:	Civil: ponte
Materiais:	Granito
Propriedade:	Pública: municipal
Observações:	1584, 4 Abril - a ponte das Tábuas é referenciada nos assentos da Mitra de Braga. Inventariado no IPA com CNS 4328; IPPAR; DGEMN nºPT010304070006

Levantamento: 29-02-2008

Informações Orais:



Tipologia ARQUITECTURA CIVIL PÚBLICA

Tipo de Sítio PONTE

Designação: Ponte da Misarela

ID: Po.22

Lugar: Moimenta

Freguesia: Cavez

Hayford Gauss Datum 73 X: 20081

Hayford Gauss Datum 73 Y: 206352

Acesso: EM 518 sobre a Ribeira de Moimenta.

Levantamento: 07-03-2008

Informações Orais:

Descrição: Ponte de tabuleiro horizontal sobre arco pleno, com aduelas largas e o extradorso irregular, abertos por agulheiros destinados ao apoio dos cimbres. Do lado jusante, a ponte foi alargada em cerca de 1 m, tendo sido construídos dois novos encontros e um novo tabuleiro em betão. As guardas possuem gradeamento simples, no meio, e em granito, nos extremos.



Estado de Conservação: Razoável

Época: Medieval

Cronologia Específica: Indeterminada

Data de Desactivação: Em utilização

Linha de Água: Ribeira de Moimenta

Utilização Inicial: Civil: ponte

Utilização Actual: Civil: ponte

Materiais: Granito, betão e ferro.

Propriedade: Pública: municipal

Observações: A esta ponte anda associada uma lenda segundo a qual as mulheres que não conseguiam engravidar ali se deslocavam conseguindo concretizar o desejo de serem mães. Em 1990 deu-se o alargamento do tabuleiro, justapondo-se-lhe do lado jusante uma nova estrutura de betão e transformando-se a disposição das guardas.



Tipologia ARQUITECTURA CIVIL PÚBLICA

Tipo de Sítio PONTE

Designação: Ponte da Urtigueira

ID: Po.23

Lugar: Urtigueira

Freguesia: Cavez

Hayford Gauss Datum 73 X: 21886

Hayford Gauss Datum 73 Y: 205655

Acesso: EN 206 sobre a Ribeira do Corgo.

Levantamento: 07-03-2008

Informações Orais:

Descrição: Ponte com tabuleiro horizontal relativamente largo, assente sobre um arco central de volta perfeita, com aduelas largas e extradorso regular. Aparelho isódomo de silhares em granito. As guardas são igualmente em silharia de granito e o pavimento em asfalto.



Estado de Conservação: Bom

Época: Contemporânea

Cronologia Específica: Séc. XX

Data de Desactivação: Em utilização

Linha de Água: Pequena Ribeira afluente do Tâmega

Utilização Inicial: Civil: ponte

Utilização Actual: Civil: ponte

Materiais: Granito

Propriedade: Pública: municipal

Observações:



Tipologia ARQUITECTURA CIVIL PÚBLICA

Tipo de Sítio PONTE

Designação: Ponte Maria Luísa (ou Ponte Pequena)

ID: Po.24

Lugar: Ponte

Freguesia: Cavez

Hayford Gauss Datum 73 X: 19616

Hayford Gauss Datum 73 Y: 204856

Acesso: EN 206

Levantamento: 07-03-2008

Informações Orais:

Descrição: Ponte com tabuleiro horizontal, assente sobre um arco quebrado, com aduelas estreitas e extradorso regular. Aparelho isódomo de silhares em granito. As guardas eram igualmente em silharia de granito, mas foram substituídas por betão. O pavimento é em asfalto.



Estado de Conservação: Bom

Época: Contemporânea

Cronologia Específica: Séc. XIX

Data de Desactivação: Em utilização

Linha de Água: Ribeira de Cavez

Utilização Inicial: Civil: ponte

Utilização Actual: Civil: ponte

Materiais: Granito e betão

Propriedade: Pública: municipal

Observações: Esta ponte trata-se de uma obra recente, do séc. XIX, do grande ministro das Obras Públicas, Fontes Pereira de Melo. É também conhecida por Ponte Pequena.



Tipologia ARQUITECTURA CIVIL PÚBLICA

Tipo de Sítio PONTE

Designação: Ponte de Cavez sob o Tâmega

ID: Po.26

Lugar: Ponte

Freguesia: Cavez

Hayford Gauss Datum 73 X: 20196

Hayford Gauss Datum 73 Y: 204982

Acesso: Através da E.N. 206.

Levantamento: 29-02-2008

Informações Orais:

Descrição: Ponte de tabuleiro horizontal sobre cinco arcos desiguais, os três maiores quebrados e dois de menor dimensão, plenos, localizados junto dos dois encontros. As aduelas são estreitas e compridas mas de extradorso muito regular. Tem sistematicamente entre os arcos contraforte com talhamar triangular e talhante rectangular. Os passeios apoiam-se numa série de modilhões. As guardas são em ferro. Alguns dos arcos mostram numerosas pedras sigladas. Tem cerca de 95 m de comprimento e cerca de 17 m altura

Estado de Conservação: Bom

Época: Medieval

Cronologia Específica: Séc. XIII

Data de Desactivação: Em utilização

Linha de Água: Rio Tâmega


Utilização Inicial: Civil: ponte

Utilização Actual: Civil: ponte

Materiais: Granito e ferro

Propriedade: Pública: municipal

Observações: Fazia parte da antiga estrada que partindo de Guimarães, passava a Fafe e Arco de Baulhe, atravessava o Tâmega na Ponte de Cavez, dirigindo-se depois a Aguiar da Pena e permitia o acesso à zona de Montenegro / Valpaços.1865/70: Alargamento do tabuleiro da ponte. Monumento Nacional, DG 136, de 23-06-1910.



Tipologia ARQUITECTURA CIVIL PÚBLICA

Tipo de Sítio PONTE

Designação:	Ponte sob a Ribeira de Cavez
ID:	Po.21
Lugar:	Ponte
Freguesia:	Cavez
Hayford Gauss Datum 73 X:	19821
Hayford Gauss Datum 73 Y:	204862
Acesso:	Através da E.N. 206.


Levantamento:	29-02-2008
Informações Orais:	

Descrição: Ponte de tabuleiro horizontal sobre um único arco pleno. As aduelas são estreitas e compridas com o extradorso irregular. As guardas são de cantaria de granito e o pavimento é de terra e saibro compactado. Tem uma inscrição em caracteres góticos.



Estado de Conservação:	Razoável
Época:	Medieval
Cronologia Específica:	Séc. XIII / XIV
Data de Desactivação:	Em utilização
Linha de Água:	Ribeira de Cavez
Utilização Inicial:	Civil: ponte
Utilização Actual:	Civil: ponte
Materiais:	Granito
Propriedade:	Pública: municipal

Observações: Fazia parte da antiga estrada que partindo de Guimarães, passava a Fafe e Arco de Baulhe, atravessava o Tâmega na Ponte de Cavez, dirigindo-se depois a Aguiar da Pena e permitia o acesso à zona de Montenegro / Valpaços. Inventariado no IPA com o CNS 2819; DGMEMN nº PT010304070008.



Tipologia ARQUITECTURA CIVIL PÚBLICA

Tipo de Sítio PONTE

Designação: Ponte de Arame de Padroselos

ID: Po.27

Lugar: Padroselos

Freguesia: Gondiaães

Hayford Gauss Datum 73 X:

Hayford Gauss Datum 73 Y:

Acesso:

Levantamento:

Informações Orais:

Descrição: A Ponte de Padroselos liga as freguesias de Santo Aleixo de Além Tâmega (Ribeira de Pena) a Gondiaães (Cabeceiras de Basto). Com o seu encerramento, a ponte deixou de ter utilidade atingindo um avançado estado de degradação. Apesar do seu estado de degradação actual ainda se podem ver vestígios dos barrotes que sustentavam o pavimento, muito provavelmente também de madeira. Nos cabos e pendurais foi possível identificar sinais de corrosão.

Estado de Conservação: Ruína

Época: Contemporânea

Cronologia Específica: Séc. XX

Data de Desactivação: Indeterminada

Linha de Água: Corgo de Padroselos

Utilização Inicial: Civil: ponte

Utilização Actual: Civil: ponte

Materiais: Ferro, madeira

Propriedade: Indeterminada

Observações: A sua construção está relacionada com a exploração das minas de estanho, conhecidas por Minas de Padroselos, entretanto desactivadas.



Tipologia ARQUITECTURA CIVIL PÚBLICA

Tipo de Sítio PONTE

Designação: Ponte do Freixo

ID: Po.28

Lugar: Torneiro

Freguesia: Gondiaães

Hayford Gauss Datum 73 X: 24582

Hayford Gauss Datum 73 Y: 210550

Acesso: Caminho secundário a partir da EM 518.

Levantamento: 20-03-2008

Informações Orais: Sr.ª Margarida Dinis Gomes

Descrição: Ponte de poldras em granito bem aparelhado, relativamente desgastadas, sem guardas. As poldras assentam sobre um pilar rectangular em granito, com remates semicirculares que fazem toda a largura do tabuleiro, e nas margens sobre paramentos em alvenaria de granito.



Estado de Conservação: Razoável

Época: Moderna

Cronologia Específica: Indeterminada

Data de Desactivação: Indeterminada

Linha de Água: Ribeira do Freixo

Utilização Inicial: Civil: ponte

Utilização Actual: Civil: ponte

Materiais: Granito

Propriedade: Pública: municipal

Observações: Integrava o antigo caminho de ligação do lugar de Cunhas ao Torneiro, que passava pela Ponte do Rebordinho e seguia até ao Torneiro.



Tipologia ARQUITECTURA CIVIL PÚBLICA

Tipo de Sítio PONTE

Designação: Ponte de Arames

ID: Po.29

Lugar: Torneiro

Freguesia: Gondiaães

Hayford Gauss Datum 73 X: 26134

Hayford Gauss Datum 73 Y: 210395

Acesso: Estrada NC 15.

Levantamento: 20-03-2008

Informações Orais:

Descrição: Ponte comprida e estreita, de tabuleiro horizontal, em betão armado sobre cinco pilares de secção rectangular, com remate triangular a Nordeste, em cantaria de granito.

Estado de Conservação: Bom

Época: Contemporânea

Cronologia Específica: Séc. XX

Data de Desactivação: Em utilização

Linha de Água: Rio Beça

Utilização Inicial: Civil: ponte

Utilização Actual: Civil: ponte

Materiais: Granito

Propriedade: Pública: municipal

Observações:



Tipologia ARQUITECTURA CIVIL PÚBLICA

Tipo de Sítio PONTE

Designação:	Ponte de Painzela
ID:	Po.30
Lugar:	Além do Rio
Freguesia:	Painzela
Hayford Gauss Datum 73 X:	10434
Hayford Gauss Datum 73 Y:	205874
Acesso:	Através da E.M. 524.

Levantamento:	01-12-2007
Informações Orais:	Cândida Ferreira

Descrição: Ponte de tabuleiro em cavalete assente sobre três arcos em cantaria, sendo o central de maior amplitude, de volta perfeita a montante e quebrado a jusante, com aduelas curtas, pegões cegos e dois talhamares, de forma triangular, a montante. Aparelho regular, com fiadas pseudo-isódomas, preservando o intradorso dos arcos algumas siglas. Pavimento asfaltado e guardas de cantaria, com duas fiadas, bem aparelhadas e encaixadas em sistema de macho-fêmea, com diversas cruzes gravadas no topo da primeira fiada.

Estado de Conservação:	Razoável
Época:	Medieval
Cronologia Específica:	Séc. XIII / XIV
Data de Desactivação:	Em utilização
Linha de Água:	Ribeira de Painzela
Utilização Inicial:	Civil: ponte
Utilização Actual:	Civil: ponte
Materiais:	Granito
Propriedade:	Pública: municipal

Observações: As mulheres grávidas da freguesia vinham a esta ponte rezar pela saúde dos bebés. Conhecida pela população local como "Ponte Romana"



Tipologia ARQUITECTURA CIVIL PÚBLICA

Tipo de Sítio PONTE

Designação: Ponte de arame de Pedraça

ID: Po.31

Lugar: Entre Vaiz

Freguesia: Pedraça

Hayford Gauss Datum 73 X: 13545

Hayford Gauss Datum 73 Y: 203668

Acesso: Através da E.M. 520.

Descrição: Na freguesia de Pedraça (concelho de Cabeceiras de Basto) existiu em tempos uma ponte que hoje se encontra praticamente destruída, mantendo só os cabos principais, alguns barrotes e pendurais.

Estado de Conservação: Ruína

Época: Contemporânea

Cronologia Específica: Séc. XX

Data de Desactivação: Indeterminada

Linha de Água: Rio de Ouro

Utilização Inicial: Civil: ponte

Utilização Actual: Civil: ponte


Materiais:

Propriedade: Pública: municipal

Observações:

Levantamento:

Informações Orais:



Tipologia ARQUITECTURA CIVIL PÚBLICA

Tipo de Sítio PONTE

Designação:	Ponte da Pontinha
ID:	Po.32
Lugar:	Carrapata
Freguesia:	Pedraça
Hayford Gauss Datum 73 X:	15618
Hayford Gauss Datum 73 Y:	202183
Acesso:	Caminho secundário de ligação entre a Carrapata e o Arco de Baúlhe.
Descrição:	Ponte de tabuleiro em cavalete assente sobre um arco central de volta redonda, com aduelas curtas e extradorso regular. Aparelho regular, em cantaria, com fiadas pseudo-isódomas. Pavimento composto por lajes de granito, sumariamente aparelhadas e nalguns pontos bastante desgastadas.
Estado de Conservação:	Bom
Época:	Medieval/Moderna
Cronologia Específica:	Indeterminada
Data de Desactivação:	Em utilização
Linha de Água:	Ribeira de Campelo
Utilização Inicial:	Civil: ponte
Utilização Actual:	Civil: ponte
Materiais:	Granito
Propriedade:	Indeterminada
Observações:	

Levantamento:	12-03-2008
Informações Orais:	Sr. Januário Moura Oliveira



Tipologia ARQUITECTURA CIVIL PÚBLICA

Tipo de Sítio PONTE

Designação: Ponte da Ponte de Pé

ID: Po.33

Lugar: Ponte de Pé

Freguesia: Refojos

Hayford Gauss Datum 73 X: 12452

Hayford Gauss Datum 73 Y: 205276

Acesso: EN 311 sobre o Rio Peio.

Levantamento: 14-04-2008

Informações Orais:

Descrição: A ponte primitiva é constituída por um arco central abatido, com aduelas estreitas e longas, extradorso regular e corpo em granito. Sobre esta estrutura encontra-se actualmente um tabuleiro bastante mais largo que o primeiro, em betão armado apoiado nas duas margens por paramentos no mesmo material. O pavimento é em asfalto e as guardas em ferro fixas a apoios pontuais de granito.

Estado de Conservação: Razoável

Época: Moderna

Cronologia Específica: Indeterminada

Data de Desactivação: Em utilização

Linha de Água: Rio Peio

Utilização Inicial: Civil: ponte

Utilização Actual: Civil: ponte

Materiais: Granito, betão e ferro

Propriedade: Pública: municipal

Observações:



Tipologia ARQUITECTURA CIVIL PÚBLICA

Tipo de Sítio PONTE

Designação: Ponte de Urtigueiras

ID: Po.36

Lugar: Teixugueiras

Freguesia: Riódouro

Hayford Gauss Datum 73 X: 13624

Hayford Gauss Datum 73 Y: 210244

Acesso: EN 311-1

Levantamento: 07-02-2008

Informações Orais: Sr. José Barroso Fernandes

Descrição: Ponte comprida e estreita, assente sobre três arcos de volta perfeita, com aduelas estreitas e compridas em cantaria com extradorso regular. Entre os arcos existe um reforço com pequenos talhantes rectangulares, que reforçam a estrutura. Corpo em alvenaria e guardas em cantaria, apoiadas por pequenos cachorros igualmente em granito. Pavimento de asfalto.

Estado de Conservação: Bom

Época: Contemporânea

Cronologia Específica: Início década de 50 (séc. XX)

Data de Desactivação: Em utilização

Linha de Água: Barranca da Ureigueira


Utilização Inicial: Civil: ponte

Utilização Actual: Civil: ponte

Materiais: Granito

Propriedade: Pública: municipal

Observações: A construção da ponte deu-se no início da década de 50 e demorou cerca de 3 anos. Trabalharam na construção da ponte aproximadamente 300 pedreiros.



Tipologia ARQUITECTURA CIVIL PÚBLICA

Tipo de Sítio PONTE

Designação:	Ponte de Morgades
ID:	Po.37
Lugar:	Eiró
Freguesia:	Riodouro
Hayford Gauss Datum 73 X:	14235
Hayford Gauss Datum 73 Y:	210131
Acesso:	Caminho/calçada pedonal a partir da Casa de Entre Pontes, com ligação à ER 311-1.

Levantamento:	11-02-2008
Informações Orais:	Sr. José Barroso Fernandes

Descrição: Ponte de poldras em granito bem aparelhado, relativamente desgastadas, sem guardas. No geral o aparelho é regular, com algumas fiadas pseudo-isódomas. As poldras assentam sobre três pilares rectangulares em granito, que fazem toda a largura do tabuleiro.



Estado de Conservação:	Razoável
Época:	Contemporânea
Cronologia Específica:	1953
Data de Desactivação:	Em utilização (mas secundarizada)
Linha de Água:	Ribeira da Urtigueira
Utilização Inicial:	Civil: ponte
Utilização Actual:	Civil: ponte
Materiais:	Granito
Propriedade:	Pública: municipal

Observações: Junto da ponte encontra-se um marco com uma inscrição: " Manuel João Dourado" reconhecido à junta de freguesia..." e uma data 1953. O padrão pretende agradecer o apoio dado pela junta de freguesia para a reconstrução da ponte que havia sido destruída. A ponte integrava um percurso entre Teixugueiras e Riodouro.



Tipologia ARQUITECTURA CIVIL PÚBLICA

Tipo de Sítio PONTE

Designação: Ponte Nova de Vilela

ID: Po.43

Lugar: Vilela

Freguesia: Riódouro

Hayford Gauss Datum 73 X: 17849

Hayford Gauss Datum 73 Y: 209595

Acesso: Estrada de ligação entre Asnela e Vilela, sobre a Ribeira de Meijoadela.

Levantamento: 21-02-2008

Informações Orais:

Descrição: Ponte comprida e estreita de perfil horizontal, assente sobre um pilar de betão armado de secção rectangular. O tabuleiro, igualmente em betão, é pavimentado a asfalto, e protegido lateralmente por guardas metálicas.



Estado de Conservação: Razoável

Época: Contemporânea

Cronologia Específica: Indeterminada

Data de Desactivação: Em utilização

Linha de Água: Ribeira de Cavez

Utilização Inicial: Civil: ponte

Utilização Actual: Civil: ponte

Materiais: Betão armado e guardas metálicas.

Propriedade: Pública: municipal

Observações:



Tipologia ARQUITECTURA CIVIL PÚBLICA

Tipo de Sítio PONTE

Designação: Ponte de Eiró

ID: Po.34

Lugar: Eiró

Freguesia: Riódouro

Hayford Gauss Datum 73 X: 13863

Hayford Gauss Datum 73 Y: 209231

Acesso: Acesso a partir de um caminho interno do aglomerado rural de Fundevila - Eiró, com ligação à ER 311-1.

Descrição: Ponte de poldras em granito relativamente desgastadas, sem guardas. As poldras assentam sobre quatro pilares rectangulares em granito, que fazem toda a largura do tabuleiro, com remate semi-circular.

Levantamento: 07-02-2008

Informações Orais: Sr. José Barroso Fernandes

Estado de Conservação: Razoável

Época: Moderna/Contemporânea

Cronologia Específica: Indeterminada

Data de Desactivação: Em utilização (mas secundarizada)

Linha de Água: Ribeira do Rio Douro

Utilização Inicial: Civil: ponte

Utilização Actual: Civil: ponte

Materiais: Granito

Propriedade: Pública: municipal

Observações:



Tipologia ARQUITECTURA CIVIL PÚBLICA

Tipo de Sítio PONTE

Designação: Ponte Velha de Asnela

ID: Po.38

Lugar: Asnela

Freguesia: Riódouro

Hayford Gauss Datum 73 X: 16282

Hayford Gauss Datum 73 Y: 208164

Acesso: Estrada de ligação entre Asnela e Leiradas.

Descrição: Ponte de poldras em granito relativamente desgastadas, sem guardas. As poldras assentam sobre dois apoios em granito relativamente toscos, de secção rectangular em alvenaria de granito, que fazem toda a largura do tabuleiro.

Estado de Conservação: Razoável

Época: Moderna/Contemporânea

Cronologia Específica: Indeterminada

Data de Desactivação: Indeterminada

Linha de Água: Ribeira de Asnela

Utilização Inicial: Civil: ponte

Utilização Actual: Civil: ponte

Materiais: Granito

Propriedade: Pública: municipal

Observações:

Levantamento: 18-02-2008

Informações Orais:




Tipologia ARQUITECTURA CIVIL PÚBLICA

Tipo de Sítio PONTE

Designação:	Ponte Velha de Vilela
ID:	Po.39
Lugar:	Vilela
Freguesia:	Riodouro
Hayford Gauss Datum 73 X:	17774
Hayford Gauss Datum 73 Y:	209311
Acesso:	Arruamento interno do lugar.
Descrição:	Ponte de tabuleiro em plano assente sobre um arco em cantaria. Aparelho regular, com fiadas pseudo-isódomas. Pavimento lajeado e guardas de betão.
Estado de Conservação:	Razoável
Época:	Moderna / Contemporânea
Cronologia Específica:	Séc. XVIII / XIX
Data de Desactivação:	Década de 80
Linha de Água:	Ribeira de Cavez
Utilização Inicial:	Civil: ponte
Utilização Actual:	Civil: ponte
Materiais:	Granito e betão
Propriedade:	Pública: municipal
Observações:	

Levantamento:	21-02-2008
Informações Orais:	



Tipologia ARQUITECTURA CIVIL PÚBLICA

Tipo de Sítio PONTE

Designação: Ponte de Esteves

ID: Po.40

Lugar: Moscoso

Freguesia: Riodouro

Hayford Gauss Datum 73 X: 17977

Hayford Gauss Datum 73 Y: 212574

Acesso: Caminho secundário com ligação à estrada Nc 12.

Levantamento: 25-03-2008

Informações Orais:

Descrição: A estrutura da ponte é em betão armado. Trata-se de uma ponte de construção recente, que veio substituir a antiga Ponte de Esteves que havia derrocado.



Estado de Conservação: Razoável

Época: Contemporânea

Cronologia Específica: Início sé XXI

Data de Desactivação: Em utilização


Linha de Água: Ribeira de Cavez

Utilização Inicial: Civil: ponte

Utilização Actual: Civil: ponte

Materiais: Betão armado

Propriedade: Pública: municipal



Observações:

Tipologia ARQUITECTURA CIVIL PÚBLICA

Tipo de Sítio PONTE

Designação:	Ponte Velha de Campelos
ID:	Po.41
Lugar:	Campelos - Leiradas
Freguesia:	Riodouro
Hayford Gauss Datum 73 X:	15129
Hayford Gauss Datum 73 Y:	206297
Acesso:	Caminho secundário a partir da EM 519.
Descrição:	Ponte de poldras em granito relativamente tosco, sem guardas. No geral o aparelho em alvenaria de granito é irregular. As poldras assentam sobre dois pilares rectangulares em granito, relativamente tosco, bastante altos, que fazem toda a largura do tabuleiro.
Estado de Conservação:	Razoável
Época:	Moderna
Cronologia Específica:	Indeterminada
Data de Desactivação:	Indeterminada
Linha de Água:	Ribeira de Asnela
Utilização Inicial:	Civil: ponte
Utilização Actual:	Civil: ponte
Materiais:	Granito
Propriedade:	Pública: municipal
Observações:	

Levantamento: 18-02-2008

Informações Orais:



Tipologia ARQUITECTURA CIVIL PÚBLICA

Tipo de Sítio PONTE

Designação:	Ponte de Porto
ID:	Po.42
Lugar:	Porto Chães
Freguesia:	Riodouro
Hayford Gauss Datum 73 X:	14689
Hayford Gauss Datum 73 Y:	212214
Acesso:	Acesso a partir de um caminho que parte da estrada ER 311-1 com direcção a Porto Chães.
Descrição:	Ponte com tabuleiro horizontal assente sobre dois apoios em granito em forma de talhamares triangulares voltados a Norte. O tabuleiro é uma laje de betão com pavimento em asfalto. Possui guardas em ferro.
Estado de Conservação:	Bom
Época:	Contemporânea
Cronologia Específica:	Indeterminada
Data de Desactivação:	Em utilização
Linha de Água:	Corgo da Canoa
Utilização Inicial:	Civil: ponte
Utilização Actual:	Civil: ponte
Materiais:	Granito, betão armado e guarda corpos metálico.
Propriedade:	Pública: municipal
Observações:	

Levantamento:	11-02-2008
Informações Orais:	



Tipologia ARQUITECTURA CIVIL PÚBLICA

Tipo de Sítio PONTE

Designação:	Ponte do Rebordinho
ID:	Po.44
Lugar:	Rebordinho - Cunhas
Freguesia:	Vilar de Cunhas
Hayford Gauss Datum 73 X:	23423
Hayford Gauss Datum 73 Y:	208253
Acesso:	A partir de um trecho de calçada com ligação à EM 518.
Descrição:	Ponte de tabuleiro horizontal constituído por lajes de granito que fazem todo o vão, apoiadas sobre paramentos nas duas extremidades do tabuleiro. As guardas são constituídas por blocos paralelepípedicos igualmente em granito.
Estado de Conservação:	Razoável
Época:	Moderna
Cronologia Específica:	Indeterminada
Data de Desactivação:	Indeterminada
Linha de Água:	Pequena Ribeira afluente do Tâmega
Utilização Inicial:	Civil: ponte
Utilização Actual:	Civil: ponte
Materiais:	Granito
Propriedade:	Pequena Ribeira afluente do Rio Tâmega
Observações:	A ponte integrava-se no percurso de ligação entre Moimenta e o Torneiro. Este antigo caminho foi desactivado quando se construiu a EM 518.

Levantamento: 24-03-2008

Informações Orais:

