

Enquadramento Geográfico

Vilar de Cunhas

- 91 - Rua das Lameiras
- 92 - Rua da Tarroeirinha
- 93 - Rua do Cantoneiro
- 94 - Rua da Travessa
- 95 - Rua das Cercas
- 96 - Travessa da Tarroeirinha
- 97 - Rua Iteiro Dague
- 98 - Quelho da Cruz
- 99 - Calçada da Cruz
- 100 - Rua dos Lageais
- 101 - Travessa dos Lageais
- 102 - Rua das Portelas
- 103 - Calçada da Fonte
- 104 - Rua da Escola
- 105 - Travessa da Escola
- 106 - Rua da Igreja
- 107 - Rua José Bento Gomes
- 108 - Rua do Magalhães
- 109 - Travessa do Adolfo
- 110 - Travessa do Fundo do Lugar
- 111 - Rua do Fundo do Lugar
- 112 - Rua Padre António Carvalho
- 113 - Rua do Feteirô
- 114 - Rua do Vilar
- 115 - Rua do Quelho
- 116 - Rua dos Penedos da Aveleira

Município de Cabeceiras de Basto
Toponímia e numeração policial


**Mapa de Toponímia
Vilar de Cunhas**

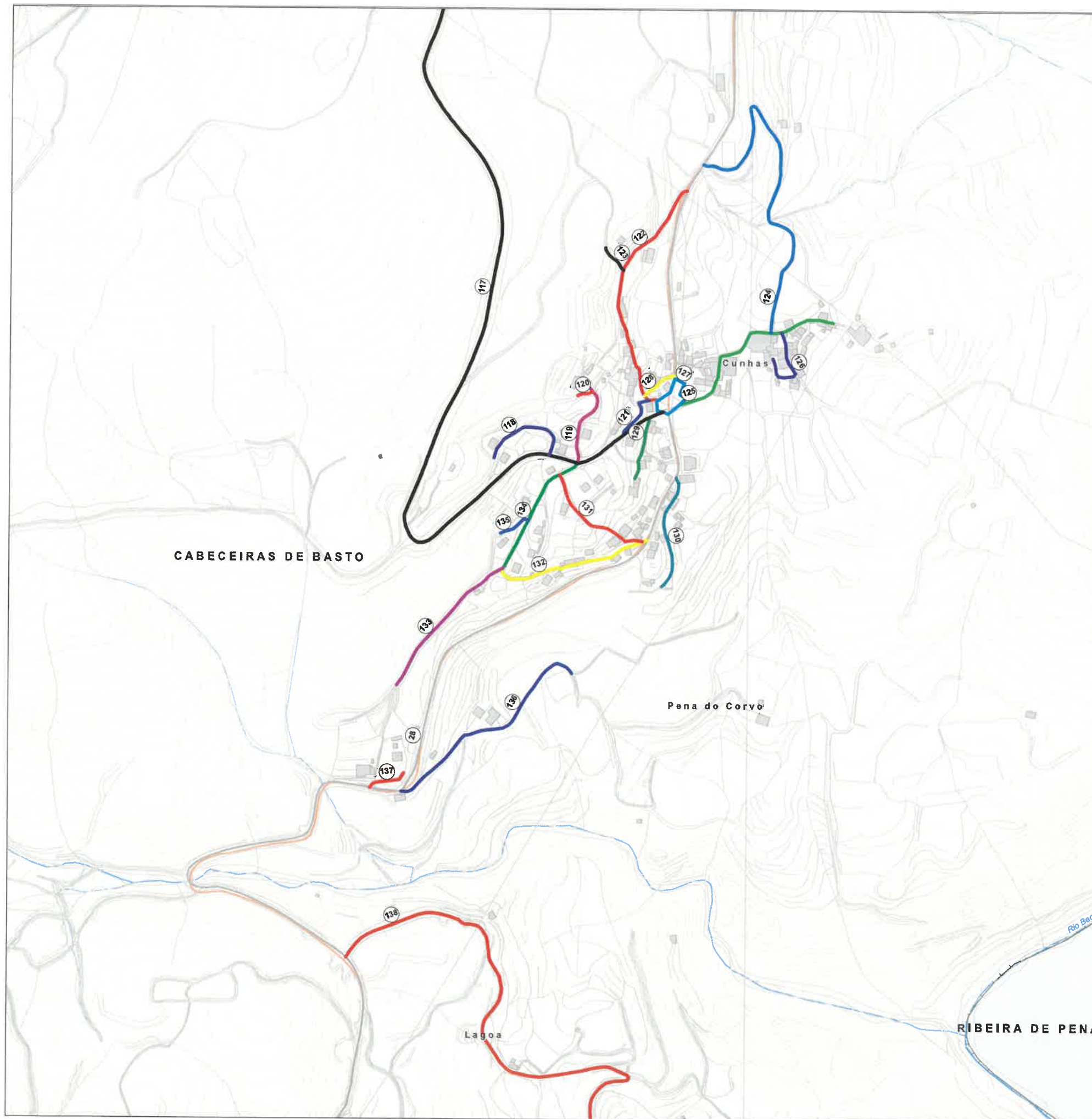
Proposta: Lugar de Vilar de Cunhas
Reunião da Comissão Municipal
de Toponímia a 18-06-2020

Ficha Técnica:
Autor: P. H. Costa
Fontes cartográficas:
Cartografia 10k Firemap (2019)
C.M. Cabeceiras de Basto

Sistema de coordenadas: Rectangulares
Datum geodésico: ETRS89 TM-08
Elipsóide geodésico: Hayford
Sistema de projecção: Transversa Mercator

Data: Junho de 2020





Enquadramento Geográfico

Cunhas

- 117 - Rua de Cunhas
- 118 - Rua do Castanheiro do Rego
- 119 - Rua do Bairro Alto
- 120 - Travessa do Bairro Alto
- 121 - Rua da Fontela
- 122 - Rua do Rosa
- 123 - Travessa do Rosa
- 124 - Rua dos Pombeiros
- 125 - Rua Central
- 126 - Rua do Fundo da Aldeia
- 127 - Largo do Torrão
- 128 - Rua de Santa Luzia
- 129 - Travessa do Zacarias
- 130 - Caminho dos Pousadouros
- 131 - Quelho da Roçadinha
- 132 - Rua dos Gatos
- 133 - Caminho do Cilhote
- 134 - Rua dos Pinheiros
- 135 - Travessa dos Pinheiros
- 136 - Rua da Carrinha Chã
- 137 - Rua das Tapadinhas
- 138 - Rua da Lagoa

Município de Cabeceiras de Basto
Toponímia e numeração policial

**Mapa de Toponímia
Vilar de Cunhas**

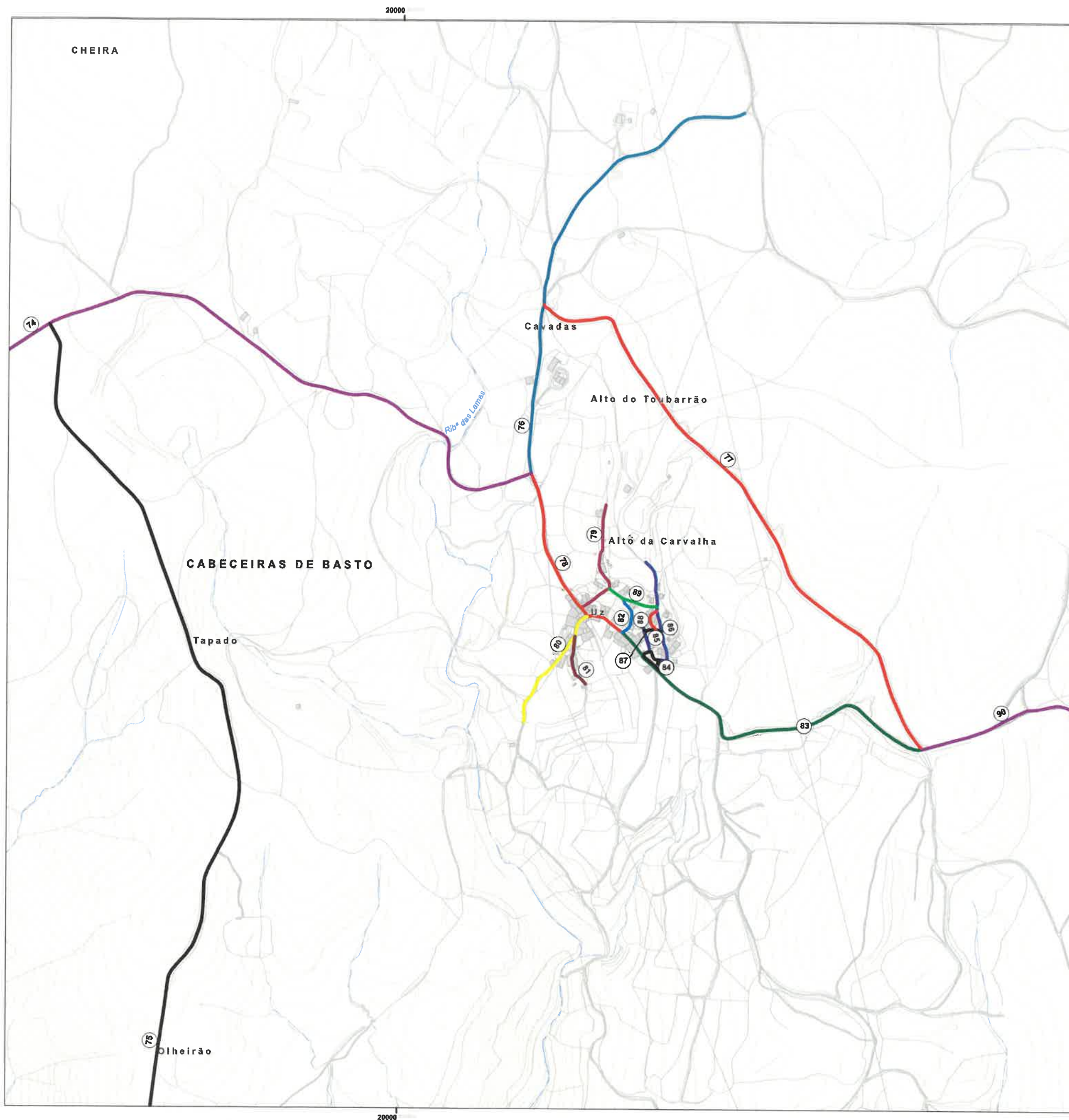
Proposta: Lugar de Cunhas
Reunião da Comissão Municipal
de Toponímia a 18-06-2020

Ficha Técnica:
Autor: P. H. Costa
Fontes cartográficas:
Cartografia 10k Firemap (2019)
C.M. Cabeceiras de Basto

Sistema de coordenadas: Rectangulares
Datum geodésico: ETRS89 TM-08
Elipsóide geodésico: Hayford
Sistema de projecção: Transverso Mercator

Data: Junho de 2020





Enquadramento Geográfico

Uz

- 74 - Rua da Uz
- 75 - Rua dos Penedos Felos
- 76 - Rua das Lamas
- 77 - Rua das Cavadas
- 78 - Rua do Poço
- 79 - Rua da Carreira Velha
- 80 - Rua do Carvalheiro
- 81 - Rua do Outeiro
- 82 - Rua do Meio
- 83 - Rua do Cabo
- 84 - Largo da Capela
- 85 - Rua de São Mateus
- 86 - Rua do Erguidouro
- 87 - Travessa de São Mateus
- 88 - Travessa do Erguidouro
- 89 - Travessa da Carreira Velha
- 90 - Rua do Fojo

Município de Cabeceiras de Basto
Toponímia e numeração policial

**Mapa de Toponímia
Vilar de Cunhas**

Proposta: Lugar de Uz
Reunião da Comissão Municipal
de Toponímia a 18-06-2020

Ficha Técnica:
Autor: P. H. Costa
Fontes cartográficas:
Cartografia 10k Firemap (2019)
C.M. Cabeceiras de Basto

Sistema de coordenadas: Rectangulares
Datum geodésico: ETRS89 TM-06
Escala geodésico: Hayford
Sistema de projecção: Transverse Mercator

Data: Junho de 2020

