

Tipologia ARQUITECTURA CIVIL POPULAR

Tipo de Sítio EIRA

Designação:	Eira da Casas de Baixo
ID:	E1
Freguesia:	Abadim
Lugar:	Casas de Baixo
Hayford Gauss Datum 73 X:	12057
Hayford Gauss Datum 73 Y:	207515
Acesso:	Arruamento interno do lugar com ligação à EM 525, junto das Casas de Baixo
Descrição:	Eira de planta irregular com aproximadamente 90m2. A eira é revestida a lajes de pedra de grandes dimensões, com junta seca, em bom estado de conservação. Confronta a Noroeste com o alpendre da casa e a Sudeste com o espigueiro. Tem exposição e pendente para Sudoeste.
Estado de Conservação:	Bom
Época:	Moderna/Contemporânea
Cronologia Específica:	Indeterminada
Data de desactivação:	Indeterminada
Dimensões	90m2
Orientação	Sudoeste
Regime de exoração:	Individual
Tipo de Uso:	Debulha
Utilização Inicial:	Agrícola: eira
Utilização Actual:	Agrícola: eira
Materiais:	Granito
Propriedade:	Privada: Joaquim Barroso Martins Pacheco

Observações:	
Levantamento:	04-03-2008
Informações Orais:	Sr. Oscar Barroso



Tipologia ARQUITECTURA CIVIL POPULAR

Tipo de Sítio EIRA

Designação:	Eira da Casa de Trás da Mó
ID:	E2
Freguesia:	Abadim
Lugar:	Trás da Mó
Hayford Gauss Datum 73 X:	11470
Hayford Gauss Datum 73 Y:	207980
Acesso:	Arruamento com ligação à CM 1706
Descrição:	Eira de planta sensivelmente quadrangular, com aproximadamente 30m ² , com cerca de 5,3 metros de lado. A eira é revestida a lajes de pedra de grande dimensão, com junta seca, em mau estado de conservação. Confronta a Nor - Noroeste com o alpendre da casa. Não possui combro, nem qualquer outro limite físico. Tem exposição para Su - Sudeste.
Estado de Conservação:	Degradada
Época:	Contemporânea
Cronologia Específica:	Indeterminada
Data de desactivação:	2005
Dimensões	30m ² (5,3m x 5,3m)
Orientação	Su - Sudeste
Regime de exporação:	Individual
Tipo de Uso:	Debulha
Utilização Inicial:	Agrícola: eira
Utilização Actual:	Agrícola: eira
Materiais:	Granito
Propriedade:	Privada: Joaquim Pacheco Barroso

Observações:	
Levantamento:	04-03-2008
Informações Orais:	Sr. Joaquim Pacheco Barroso



Tipologia ARQUITECTURA CIVIL POPULAR

Tipo de Sítio EIRA

Designação: Eira da Casa do Moura

ID: E3

Freguesia: Abadim

Lugar: Passal

Hayford Gauss Datum 73 X: 11877

Hayford Gauss Datum 73 Y: 207804

Acesso: Arruamento com ligação à CM 1706, a jusante da Igreja de São Jorge

Observações:

Levantamento: 04-03-2008

Informações Orais: Sr. Domingos Teixeira Barroso e Joaquim Pacheco Barroso

Descrição: Eira de planta rectangular com aproximadamente 37m², com cerca de 7 metros por 5,3. A eira é revestida a lajes de pedra de grande dimensão, sem junta consolidada e em avançado estado de degradação. Confronta a Noroeste com o alpendre da casa e no restante perímetro com outras dependências agrícolas. Não possui combro. Tem exposição para Sudeste.

Estado de Conservação: Degradada

Época: Moderna/Contemporânea

Cronologia Específica: Indeterminada

Data de desactivação: Indeterminada

Dimensões: 37m² (7m x 5,3m)

Orientação: Sudeste

Regime de exoração: Individual

Tipo de Uso: Debulha

Utilização Inicial: Agrícola: eira

Utilização Actual: Agrícola: eira

Materiais: Granito

Propriedade: Privada: herdeiros de Benta Teresa Quelhas



Tipologia ARQUITECTURA CIVIL POPULAR

Tipo de Sítio EIRA

Designação:	Eira da Casa da Torre
ID:	E4
Freguesia:	Abadim
Lugar:	Torre
Hayford Gauss Datum 73 X:	11629
Hayford Gauss Datum 73 Y:	207807
Acesso:	À face de um arruamento com ligação à CM 1706, ao lado da Casa da Torre
Descrição:	Eira de planta rectangular com aproximadamente 94m ² , com cerca de 10,2 metros por 9,2. A eira é revestida a lajes de pedra de variadas dimensões, com junta seca, relativamente degradada por elementos vegetais. Confronta a Noroeste com o alpendre da casa, a Nordeste com um muro de suporte de terras e a Sudoeste possui combro. Não tem qualquer limite físico a Sudeste, para onde tem pendente e exposição.
Estado de Conservação:	Degradada
Época:	Moderna
Cronologia Específica:	Indeterminada
Data de desactivação:	Indeterminada
Dimensões	94m ² (10,2 m x9,2 m)
Orientação	Sudeste
Regime de exoração:	Individual
Tipo de Uso:	Debulha
Utilização Inicial:	Agrícola: eira
Utilização Actual:	Agrícola: eira
Materiais:	Granito
Propriedade:	Privada: Miguel Portela

Observações:	
Levantamento:	04-03-2008
Informações Orais:	Sr. António Fernando Gomes Pacheco



Tipologia ARQUITECTURA CIVIL POPULAR

Tipo de Sítio EIRA

Designação: Eira da Casa do Salvador

ID: E5

Freguesia: Abadim

Lugar: Figueiredo

Hayford Gauss Datum 73 X: 11562

Hayford Gauss Datum 73 Y: 207701

Acesso: Arruamento com ligação à CM 1706, próximo da Casa do Salvador

Observações:

Levantamento: 04-03-2008

Informações Orais: Sr.ª Fátima Pereira e Sr. José Camelo

Descrição: Eira de planta rectangular com aproximadamente 60m², com cerca de 9,2 metros por 6,5. A eira é revestida a lajes de pedra de variadas dimensões, com junta seca, consolidada a argamassa de cimento. Confronta a Nordeste com o alpendre da casa e a Sudeste com a habitação. Não possui combro nem qualquer outro limite físico no restante perímetro. Tem exposição e pendente para Sul.

Estado de Conservação: Razoável

Época: Moderna

Cronologia Específica: Indeterminada

Data de desactivação: Em utilização

Dimensões: 60m² (9,2m x 6,5m)

Orientação: Sul

Regime de exoração: Individual

Tipo de Uso: Debulha

Utilização Inicial: Agrícola: eira

Utilização Actual: Agrícola: eira

Materiais: Granito

Propriedade: Privada: Maria das Dores Barroso Gonçalves



Tipologia ARQUITECTURA CIVIL POPULAR

Tipo de Sítio EIRA

Designação:	Eira da Casa da Teixeira
ID:	E6
Freguesia:	Abadim
Lugar:	Torrinheiras
Hayford Gauss Datum 73 X:	14236
Hayford Gauss Datum 73 Y:	214337
Acesso:	Acesso a partir de um caminho interno do aglomerado rural de Torrinheiras, com ligação ao CM 1699
Descrição:	Eira sensivelmente rectangular com aproximadamente 210m2, com 16 metros por 11,5. A eira é revestida a lajes de pedra com junta seca, em alguns pontos bastante degradada, devido á irregularidade do assentamento das pedras. A eira confronta a Sul com dois espigueiros, a Norte com um alpendre, com a inscrição de 1778 numa padieira, e a Nascente com um muro de divisão de propriedade que separa esta eira da de Além.
Estado de Conservação:	Degradada
Época:	Moderna/Contemporânea
Cronologia Específica:	Indeterminada
Data de desactivação:	Em utilização
Dimensões	210m2 (16m x 11,5m)
Orientação	Sul
Regime de exoração:	Individual
Tipo de Uso:	Debulha
Utilização Inicial:	Agrícola: eira
Utilização Actual:	Agrícola: eira
Materiais:	Granito
Propriedade:	Privada: Rosalina Vaz Durão

Observações:	
Levantamento:	12-02-2008
Informações Orais:	Sr.ª Rosalina Durão



Tipologia ARQUITECTURA CIVIL POPULAR

Tipo de Sítio EIRA

Designação:	Eira da Casa de Além
ID:	E7
Freguesia:	Abadim
Lugar:	Torrinheiras
Hayford Gauss Datum 73 X:	14252
Hayford Gauss Datum 73 Y:	214337
Acesso:	Acesso a partir de um caminho interno do aglomerado rural de Torrinheiras, com ligação ao CM 1699
Descrição:	Eira sensivelmente rectangular com aproximadamente 260m2, com 18 metros por 15,5. A eira encontra-se revestida a argamassa e confronta a Norte com a habitação.
Estado de Conservação:	Degradada
Época:	Moderna/Contemporânea
Cronologia Específica:	Indeterminada
Data de desactivação:	Indeterminada
Dimensões	260m2 (18m x 15,5m)
Orientação	Sul
Regime de exporação:	Individual
Tipo de Uso:	Debulha
Utilização Inicial:	Agrícola: eira
Utilização Actual:	Agrícola: eira
Materiais:	Argamassa
Propriedade:	Privada: herdeiros de João Gonçalves

Observações:

Levantamento:

12-02-2008

Informações Orais:

Sr.ª Rosalina Durão



Tipologia ARQUITECTURA CIVIL POPULAR

Tipo de Sítio EIRA

Designação: Eira da Casa do Rei

ID: E8

Freguesia: Abadim

Lugar: Travassô

Hayford Gauss Datum 73 X: 13343

Hayford Gauss Datum 73 Y: 211498

Acesso: A partir de um caminho privado que parte do CM 1698-1

Observações:

Levantamento: 12-02-2008

Informações Orais: Sr.ª Balbina Pereira

Descrição: Eira sensivelmente quadrangular com aproximadamente 190m², com 13,5metros por 13. A eira é revestida a lajes de pedra de grandes dimensões, com junta bastante degradada devido ao crescimento de elementos vegetais. A eira confronta a Poente com o alpendre e o espigueiro da casa e a Nascente com uma arrecadação agrícola.

Estado de Conservação: Degradada

Época: Moderna/Contemporânea

Cronologia Específica: Indeterminada

Data de desactivação: Indeterminada

Dimensões: 190m² (13,5m x 13m)

Orientação: Sul

Regime de exporação: Individual

Tipo de Uso: Debulha

Utilização Inicial: Agrícola: eira

Utilização Actual: Agrícola: eira

Materiais: Granito

Propriedade: Privada: José Gonçalves Barroso



Tipologia ARQUITECTURA CIVIL POPULAR

Tipo de Sítio EIRA

Designação:	Eira da Casa do Carvalho
ID:	E9
Freguesia:	Abadim
Lugar:	Porto d'Olho
Hayford Gauss Datum 73 X:	13538
Hayford Gauss Datum 73 Y:	212320
Acesso:	Junto do caminho interno do aglomerado rural de Porto d' Olho, no limite da propriedade da Casa do Carvalho.
Descrição:	Eira com aproximadamente 200m2. A eira é revestida a lajes de pedra de grandes dimensões, com junta consolidada a argamassa. A eira confronta a Norte, Nascente e Poente com várias dependências da casa e a Sul com um espigueiro. Tem pendente e exposição para Sul.
Estado de Conservação:	Degradada
Época:	Moderna/Contemporânea
Cronologia Específica:	Indeterminada
Data de desactivação:	Indeterminada
Dimensões	200m2
Orientação	Sul
Regime de exporação:	Individual
Tipo de Uso:	Debulha
Utilização Inicial:	Agrícola: eira
Utilização Actual:	Agrícola: eira
Materiais:	Granito
Propriedade:	Privada: Manuel João Carvalho

Observações:

Levantamento:

12-02-2008

Informações Orais:

Sr. Manuel João Carvalho



Tipologia ARQUITECTURA CIVIL POPULAR

Tipo de Sítio EIRA

Designação: Eira da Casa do Casacas

ID: E10

Freguesia: Abadim

Lugar: Travassô

Hayford Gauss Datum 73 X: 13351

Hayford Gauss Datum 73 Y: 211465

Acesso: A partir de um caminho privado que parte do CM 1698-1

Observações:

Levantamento: 12-02-2008

Informações Orais: Sr.ª Balbina Pereira

Descrição: Eira circular com aproximadamente 55m2. A eira é revestida a lajes de pedra de grandes dimensões, com junta seca, bastante degradada devido ao crescimento de elementos vegetais.

Estado de Conservação: Degradada

Época: Moderna/Contemporânea

Cronologia Específica: Indeterminada

Data de desactivação: Indeterminada

Dimensões: 55m2

Orientação: Sul

Regime de exoração: Individual

Tipo de Uso: Debulha

Utilização Inicial: Agrícola: eira

Utilização Actual: Agrícola: eira

Materiais: Granito

Propriedade: Privada: Maria Fonseca



Tipologia ARQUITECTURA CIVIL POPULAR

Tipo de Sítio EIRA

Designação:	Eira da Casa Nova
ID:	E11
Freguesia:	Abadim
Lugar:	Travassô
Hayford Gauss Datum 73 X:	13388
Hayford Gauss Datum 73 Y:	211497
Acesso:	À face do CM 1698-1
Descrição:	Eira de forma irregular com aproximadamente 150m2, revestida a lajes de pedra de grandes dimensões, sem junta consolidada. A eira confronta a Norte com um alpendre. Os restantes limites são definidos por um muro em alvenaria de granito com cerca de 80 cm de altura, que a demarca do arruamento principal do lugar de Travassô.
Estado de Conservação:	Razoável
Época:	Moderna/Contemporânea
Cronologia Específica:	Indeterminada
Data de desactivação:	Indeterminada
Dimensões	150m2
Orientação	Sul
Regime de exporação:	Individual
Tipo de Uso:	Debulha
Utilização Inicial:	Agrícola: eira
Utilização Actual:	Agrícola: eira
Materiais:	Granito
Propriedade:	Privada: Casa do Lourenço, Francisco de Sousa.

Observações:

Levantamento:

12-02-2008

Informações Orais:

Sr.ª Leonor Luís Martins



Tipologia ARQUITECTURA CIVIL POPULAR

Tipo de Sítio EIRA

Designação: Eira da Casa do Figueiredo

ID: E12

Freguesia: Abadim

Lugar: Figueiredo

Hayford Gauss Datum 73 X: 11558

Hayford Gauss Datum 73 Y: 207716

Acesso: Arruamento com ligação à CM 1706, próximo da Casa do Figueiredo

Observações:

Levantamento: 04-03-2008

Informações Orais: Sr.ª Fátima Pereira e Sr. José Camelo

Descrição: Eira de planta sensivelmente quadrangular, com aproximadamente 45m², com cerca de 6,8 metros por 6,6. A eira é revestida a lajes de pedra de variadas dimensões, com junta seca, relativamente degradada, apesar de consolidada a argamassa de cimento. Confronta a Nordeste com o alpendre da casa e a Noroeste com a habitação. Não possui combro nem qualquer outro limite físico no restante perímetro. Tem exposição e pendente para Sul.

Estado de Conservação: Degradada

Época: Moderna

Cronologia Específica: Indeterminada

Data de desactivação: Indeterminada

Dimensões: 45m² (6,8m x 6,6m)

Orientação: Sul

Regime de exoração: Individual

Tipo de Uso: Debulha

Utilização Inicial: Agrícola: eira

Utilização Actual: Agrícola: eira

Materiais: Granito

Propriedade: Privada: José António Lopes Camelo



Tipologia ARQUITECTURA CIVIL POPULAR

Tipo de Sítio EIRA

Designação:	Eira da Casa de Cima (ou do Castelo)
ID:	E13
Freguesia:	Abadim
Lugar:	Torre
Hayford Gauss Datum 73 X:	11659
Hayford Gauss Datum 73 Y:	207856
Acesso:	Arruamento com ligação à CM 1706, no interior da Casa de Cima (ou do Castelo)
Descrição:	Eira de planta rectangular com aproximadamente 140m ² , com cerca de 14 metros por 10. A eira é revestida a lajes de pedra de variadas dimensões, com junta seca, em bom estado de conservação. Confronta a Nor - Noroeste com o alpendre da casa. Não possui combro nem qualquer outro limite físico no restante perímetro. Tem exposição para Su - Sudeste.
Estado de Conservação:	Bom
Época:	Moderna
Cronologia Específica:	Indeterminada
Data de desactivação:	Indeterminada
Dimensões	140m ² (14m x 10m)
Orientação	Su - Sudeste
Regime de exporação:	Individual
Tipo de Uso:	Debulha
Utilização Inicial:	Agrícola: eira
Utilização Actual:	Agrícola: eira
Materiais:	Granito
Propriedade:	Privada: António Fernando Gomes Pacheco

Observações:	
Levantamento:	04-03-2008
Informações Orais:	Sr. António Fernando Gomes Pacheco



Tipologia ARQUITECTURA CIVIL POPULAR

Tipo de Sítio EIRA

Designação:	Eira da Casa da Teixeira
ID:	E14
Freguesia:	Abadim
Lugar:	Cruz de Eiró
Hayford Gauss Datum 73 X:	12015
Hayford Gauss Datum 73 Y:	207592
Acesso:	À face da EM 525, junto da Casa da Teixeira
Descrição:	Eira de planta irregular aproximadamente 40m2. A eira seria revestida a lajes de pedra, mas encontra-se actualmente revestida a argamassa de cimento. Confronta a Norte com o alpendre da casa. Possui combro em granito no restante perímetro, com cerca de 30 cm de altura. Tem exposição e pendente para Sul.
Estado de Conservação:	Bom
Época:	Contemporânea
Cronologia Específica:	Indeterminada
Data de desactivação:	Em utilização
Dimensões	40 m2
Orientação	Sul
Regime de exoração:	Individual
Tipo de Uso:	Debulha
Utilização Inicial:	Agrícola: eira
Utilização Actual:	Agrícola: eira
Materiais:	Granito e argamassa de cimento
Propriedade:	Privada: Joaquina Teixeira

Observações:	A eira foi revestida a argamassa de cimento à cerca de 20 anos.
Levantamento:	04-03-2008
Informações Orais:	Sr. Oscar Barroso



Tipologia ARQUITECTURA CIVIL POPULAR

Tipo de Sítio EIRA

Designação: Eira da Casa da Benta

ID: E15

Freguesia: Abadim

Lugar: Porto d`Olho

Hayford Gauss Datum 73 X: 13567

Hayford Gauss Datum 73 Y: 212302

Acesso: Junto do caminho interno do aglomerado rural de Porto d` Olho

Observações:

Levantamento: 12-02-2008

Informações Orais: Sr. Manuel João Carvalho

Descrição: Eira com aproximadamente 200m2. A eira é revestida a lajes de pedra de grandes dimensões, sem junta consolidada. A eira confronta a Norte com uma construção que foi outrora a escola do lugar. No restante perímetro a eira possui combro de altura variável em pedra bem aparelhada que funciona para o arrumamento e limites exteriores como muro de suporte e de divisão de propriedade. Tem pendente e exposição para Sul.

Estado de Conservação: Razoável

Época: Moderna/Contemporânea

Cronologia Específica: Indeterminada

Data de desactivação: Indeterminada

Dimensões: 200m2

Orientação: Sul

Regime de exoração: Individual

Tipo de Uso: Debulha

Utilização Inicial: Agrícola: eira

Utilização Actual: Agrícola: eira

Materiais: Granito

Propriedade: Privada: Casa da Benta, Sr. António



Tipologia ARQUITECTURA CIVIL POPULAR

Tipo de Sítio EIRA

Designação: Eira da Casa do Batoco (1)

ID: E16

Freguesia: Abadim

Lugar: Batoco

Hayford Gauss Datum 73 X: 12454

Hayford Gauss Datum 73 Y: 207162

Acesso: A partir do CM 1705, no interior da Casa do Batoco

Observações:

Levantamento: 04-05-2008

Informações Orais: Sr. Oscar Barroso

Descrição: Eira de planta sensivelmente quadrangular, com aproximadamente 42 m², com cerca de 6,5 metros de lado. É revestida lajes de pedra de média dimensão, com junta seca muito degradada por elementos vegetais. Confronta a Oés - Noroeste com um alpendre. Não possui combro nem qualquer outro limite físico no restante perímetro. Tem exposição e pendente para Lés -Sudeste.

Estado de Conservação: Degradada

Época: Moderna/Contemporânea

Cronologia Específica: Indeterminada

Data de desactivação: Indeterminada

Dimensões: 42 m² (6,5m x 6,5m)

Orientação: Lés - Sudeste

Regime de exoração: Individual

Tipo de Uso: Debulha

Utilização Inicial: Agrícola: eira

Utilização Actual: Agrícola: eira

Materiais: Granito

Propriedade: Privada: herdeiros de Domingos Gonçalves



Tipologia ARQUITECTURA CIVIL POPULAR

Tipo de Sítio EIRA

Designação: Eira da Casa do Batoco (2)

ID: E17

Freguesia: Abadim

Lugar: Batoco

Hayford Gauss Datum 73 X: 12455

Hayford Gauss Datum 73 Y: 207184

Acesso: À face do CM 1705

Observações:

Levantamento: 04-05-2008

Informações Orais: Sr. Oscar Barroso

Descrição: Eira de planta rectangular, com aproximadamente 52 m2, com cerca de 8,3 metros por 6,3. É revestida lajes de pedra de média dimensão, com junta consolidada a argamassa de cimento. Confronta a Nordeste com um alpendre. Possui combro em granito, com cerca de 30 cm de altura no restante perímetro. Tem exposição e pendente para Sudoeste.

Estado de Conservação: Razoável

Época: Indeterminada

Cronologia Específica: Indeterminada

Data de desactivação: Indeterminada

Dimensões: 52 m2 (8,3m x 6,3m)

Orientação: Sudoeste

Regime de exporação: Individual

Tipo de Uso: Debulha

Utilização Inicial: Agrícola: eira

Utilização Actual: Agrícola: eira

Materiais: Granito

Propriedade: Privada: herdeiros de Domingos Gonçalves



Tipologia ARQUITECTURA CIVIL POPULAR

Tipo de Sítio EIRA

Designação:	Eira da Casa da Baladã
ID:	E18
Freguesia:	Abadim
Lugar:	Cardoura
Hayford Gauss Datum 73 X:	11937
Hayford Gauss Datum 73 Y:	207638
Acesso:	À face da EM 525, do interior da propriedade da Casa da Baladã
Descrição:	Eira de planta rectangular com aproximadamente 78m2, com cerca de 9,2 metros por 6,5. A eira é revestida a lajes de pedra de variadas dimensões, com junta seca, relativamente degradada por elementos vegetais. Confronta a Poente com o alpendre da casa, a Norte e Sul com um pequeno muro. Não possui combro nem imite físico a Nascente. Tem exposição para Sul e pendente para Nascente.
Estado de Conservação:	Degradada
Época:	Moderna/Contemporânea
Cronologia Específica:	Indeterminada
Data de desactivação:	Em utilização
Dimensões	78m2 (9,2m x 6,5)
Orientação	Sul
Regime de exoração:	Individual
Tipo de Uso:	Debulha
Utilização Inicial:	Agrícola: eira
Utilização Actual:	Agrícola: eira
Materiais:	Granito
Propriedade:	Privada: Herculano Fernanda Barroso Martins Pacheco

Observações:

Levantamento:

04-03-2008

Informações Orais:

Sr. Manuel de Almeida Pereira



Tipologia ARQUITECTURA CIVIL POPULAR

Tipo de Sítio EIRA

Designação:	Eira da Casa da Ramada
ID:	E19
Freguesia:	Abadim
Lugar:	Ramada
Hayford Gauss Datum 73 X:	11694
Hayford Gauss Datum 73 Y:	207703
Acesso:	Arruamento com ligação à CM 1706, no interior da propriedade da Casa da Ramada
Descrição:	Eira de planta irregular com cerca de 110 m2. A eira é revestida a lajes de pedra de dimensões muito variadas, com junta seca, em bom estado de conservação. Confronta a Nor - Noroeste com o alpendre da casa. Não possui combro, nem qualquer outro limite físico. Tem exposição para Su - Sudeste.
Estado de Conservação:	Bom
Época:	Moderna
Cronologia Específica:	Indeterminada
Data de desactivação:	Em utilização
Dimensões	110m2
Orientação	Su - Sudeste
Regime de exporação:	Individual
Tipo de Uso:	Debulha
Utilização Inicial:	Agrícola: eira
Utilização Actual:	Agrícola: eira
Materiais:	Granito
Propriedade:	Privada: Cândida Barroso Pereira Lima

Observações:

Levantamento:

04-03-2008

Informações Orais:

Sr.ª Rosa Senrra



Tipologia ARQUITECTURA CIVIL POPULAR

Tipo de Sítio EIRA

Designação:	Eira da Quinta do Passadouro
ID:	E20
Freguesia:	Abadim
Lugar:	Passadouro
Hayford Gauss Datum 73 X:	12259
Hayford Gauss Datum 73 Y:	207525
Acesso:	Arruamento interno do lugar com ligação à EM 525, no interior da propriedade da Quinta do Passadouro
Descrição:	Eira de planta irregular aproximadamente 90m2. A eira seria revestida a lajes de pedra, mas encontra-se actualmente revestida a argamassa de cimento. Confronta a Norte com a casa da Quinta do Passadouro. Não possui combro nem qualquer outro limite físico no restante perímetro. Tem exposição e pendente para Sul.
Estado de Conservação:	Razoável
Época:	Moderna/Contemporânea
Cronologia Específica:	Indeterminada
Data de desactivação:	2000
Dimensões	90m2
Orientação	Sul
Regime de exporação:	Individual
Tipo de Uso:	Debulha
Utilização Inicial:	Agrícola: eira
Utilização Actual:	Agrícola: eira
Materiais:	Argamassa de cimento
Propriedade:	Privada: herdeiros de Benta

Observações:	
Levantamento:	04-03-2008
Informações Orais:	Sr. Merciano de Figueiredo



Tipologia ARQUITECTURA CIVIL POPULAR

Tipo de Sítio EIRA

Designação:	Eira da Casa de Cima da Aldeia
ID:	E21
Freguesia:	Abadim
Lugar:	Santo António
Hayford Gauss Datum 73 X:	12109
Hayford Gauss Datum 73 Y:	207647
Acesso:	Acesso privado, no interior da Casa de Cima da Aldeia, a partir da EM 525
Descrição:	Eira de planta irregular, com aproximadamente 75m2. A eira é revestida a lajes de pedra de grande dimensão, algumas resultantes de um aproveitamento de um afloramento rochoso no local, em razoável estado de conservação. Confronta a Nordeste com o alpendre da casa. Não possui combro nem qualquer outro limite físico no restante perímetro. Tem exposição e pendente para Sul.
Estado de Conservação:	Razoável
Época:	Moderna/Contemporânea
Cronologia Específica:	Indeterminada
Data de desactivação:	Em utilização
Dimensões	75m2
Orientação	Sul
Regime de exoração:	Individual
Tipo de Uso:	Debulha
Utilização Inicial:	Agrícola: eira
Utilização Actual:	Agrícola: eira
Materiais:	Granito
Propriedade:	Privada: Afonso Salvador Barroso

Observações:	
Levantamento:	04-03-2008
Informações Orais:	Sr. Afonso Salvador Barroso



Tipologia ARQUITECTURA CIVIL POPULAR

Tipo de Sítio EIRA

Designação:	Eira da Casa da Portela
ID:	E22
Freguesia:	Abadim
Lugar:	Portela
Hayford Gauss Datum 73 X:	12117
Hayford Gauss Datum 73 Y:	207534
Acesso:	Arruamento interno do lugar com ligação à EM 525, no interior da propriedade da Casa da Portela
Descrição:	Eira de planta rectangular, com aproximadamente 80m ² , com cerca de 13,4 metros por 6,2. A eira é revestida a lajes de pedra de grande dimensão, com junta seca, em bom estado de conservação. Confronta a Norte com o alpendre da casa. Não possui combro nem qualquer outro limite físico no restante perímetro. Tem exposição e pendente para Sul.
Estado de Conservação:	Bom
Época:	Moderna/Contemporânea
Cronologia Específica:	Indeterminada
Data de desactivação:	Em utilização
Dimensões	80m ² (13,4m x 6,2m)
Orientação	Sul
Regime de exporação:	Individual
Tipo de Uso:	Debulha
Utilização Inicial:	Agrícola: eira
Utilização Actual:	Agrícola: eira
Materiais:	Granito
Propriedade:	Privada: Francisco Portel

Observações:	
Levantamento:	04-03-2008
Informações Orais:	Sr.ª Maria José Andrade Teixeira



Tipologia ARQUITECTURA CIVIL POPULAR

Tipo de Sítio EIRA

Designação:	Eira da Casa da Mó
ID:	E23
Freguesia:	Abadim
Lugar:	Mó
Hayford Gauss Datum 73 X:	11443
Hayford Gauss Datum 73 Y:	207882
Acesso:	A partir do CM 1707, no interior da Casa da Mó
Descrição:	Eira de planta rectangular, com aproximadamente 150 m ² , com cerca de 12 metros por 10,5. É revestida lajes de pedra de média dimensão, com junta seca relativamente degradada por elementos vegetais. Confronta a Noroeste com um alpendre e a Nordeste com um muro em alvenaria de granito. Não possui combro, nem qualquer outro limite físico no restante perímetro. Tem exposição e pendente para Sul
Estado de Conservação:	Razoável
Época:	Moderna/Contemporânea
Cronologia Específica:	Indeterminada
Data de desactivação:	Indeterminada
Dimensões	150 m ² (12m x 10,5m)
Orientação	Sul
Regime de exoração:	Individual
Tipo de Uso:	Debulha
Utilização Inicial:	Agrícola: eira
Utilização Actual:	Agrícola: eira
Materiais:	Granito
Propriedade:	Privada: Manuel Pereira

Observações:	
Levantamento:	04-05-2008
Informações Orais:	Sr. Mário Lopes e Sr. Oscar Barroso



Tipologia ARQUITECTURA CIVIL POPULAR

Tipo de Sítio EIRA

Designação: Eira da Casa do Souto

ID: E24

Freguesia: Abadim

Lugar: Souto

Hayford Gauss Datum 73 X: 11791

Hayford Gauss Datum 73 Y: 207824

Acesso: Arruamento com ligação à CM 1706

Observações:

Levantamento: 04-03-2008

Informações Orais:

Descrição: Eira de planta rectangular, com aproximadamente 30m², com cerca de 6,5 metros por 4,5. A eira é revestida a lajes de pedra de pequenas dimensão, com junta seca, em bom estado de conservação, consolidada a argamassa de cimento. Confronta a Nordeste com o alpendre da casa e a Noroeste com o espigueiro da casa. Não possui combro nem qualquer outro limite físico no restante perímetro. Tem exposição e pendente para Sul.

Estado de Conservação: Bom

Época: Moderna/Contemporânea

Cronologia Específica: Indeterminada

Data de desactivação: Indeterminada

Dimensões: 30m² (6,5m x 4,5m)

Orientação: Sul

Regime de exoração: Individual

Tipo de Uso: Debulha

Utilização Inicial: Agrícola: eira

Utilização Actual: Agrícola: eira

Materiais: Granito

Propriedade: Privada



Tipologia ARQUITECTURA CIVIL POPULAR

Tipo de Sítio EIRA

Designação: Eira da Casa de Reiros

ID: E25

Freguesia: Alvite

Lugar: Reiros

Hayford Gauss Datum 73 X: 11257

Hayford Gauss Datum 73 Y: 203123

Acesso: Arruamento privado com ligação ao CM 1712

Observações:

Levantamento: 27-01-2008

Informações Orais:

Descrição: Eira de planta irregular com aproximadamente 150 m2. É revestida a lajes de pedra de grande e média dimensão, com junta seca, consolidada a argamassa de cimento. Confronta a Noroeste com um alpendre e a Nordeste com o corpo da habitação. Possui combro no restante perímetro, em granito, com cerca de 15 cm de altura. Tem exposição para Sul.

Estado de Conservação: Bom

Época: Moderna

Cronologia Específica: Indeterminada

Data de desactivação: Em utilização

Dimensões: 150m2

Orientação: Sul

Regime de exoração: Individual

Tipo de Uso: Debulha

Utilização Inicial: Agrícola: eira

Utilização Actual: Agrícola: eira

Materiais: Granito

Propriedade: Privada: herdeiros de José Teixeira Pimenta



Tipologia ARQUITECTURA CIVIL POPULAR

Tipo de Sítio EIRA

Designação:	Eira da Casa da Torre
ID:	E26
Freguesia:	Alvite
Lugar:	Torre
Hayford Gauss Datum 73 X:	11016
Hayford Gauss Datum 73 Y:	203178
Acesso:	Caminho privativo com ligação à EM 522, no interior da propriedade da Casa da Torre
Descrição:	Eira de planta rectangular com aproximadamente 75 m ² , com cerca de 11,2 metros por 6,7. É revestida a argamassa de cimento. Confronta a Noroeste com um alpendre. Possuía combro, com cerca de 20 cm de altura, no restante perímetro, com excepção do lado voltado a Sudeste, para onde tem exposição e pendente.
Estado de Conservação:	Bom
Época:	Contemporânea
Cronologia Específica:	Indeterminada
Data de desactivação:	Em utilização
Dimensões	75m ² (11,2m x 6,7m)
Orientação	Sudeste
Regime de exporação:	Individual
Tipo de Uso:	Debulha
Utilização Inicial:	Agrícola: eira
Utilização Actual:	Agrícola: eira
Materiais:	Argamassa de cimento
Propriedade:	Privada: herdeiros de Caetano Maria da Cunha Reis

Observações:	
Levantamento:	27-01-2008
Informações Oraís:	Sr. António Teixeira Gonçalves



Tipologia ARQUITECTURA CIVIL POPULAR

Tipo de Sítio EIRA

Designação:	Eira da Casa da Torre
ID:	E27
Freguesia:	Alvite
Lugar:	Torre
Hayford Gauss Datum 73 X:	11024
Hayford Gauss Datum 73 Y:	203203
Acesso:	Caminho privativo com ligação à EM 522, no interior da propriedade da Casa da Torre
Descrição:	Eira de planta sensivelmente rectangular com aproximadamente 88 m2, com cerca de 13,5 metros por 6,5. É revestida a lajes de pedra de grande e média dimensão, com junta seca. Confronta a Norte com o corpo da Casa da Torre e a Poente com o da Capela. Apenas possui combro em granito, com cerca de 30 cm de altura a Nascente. Tem exposição e pendente para Sul.
Estado de Conservação:	Razoável
Época:	Moderna/Contemporânea
Cronologia Específica:	Indeterminada
Data de desactivação:	Indeterminada
Dimensões	88m2 (13,5m x 6,5m)
Orientação	Sul
Regime de exporação:	Individual
Tipo de Uso:	Debulha
Utilização Inicial:	Agrícola: eira
Utilização Actual:	Agrícola: eira
Materiais:	Granito
Propriedade:	Privada: herdeiros de Caetano Maria da Cunha Reis

Observações:

Levantamento:

27-01-2008

Informações Orais:

Sr. António Teixeira Gonçalves



Tipologia ARQUITECTURA CIVIL POPULAR

Tipo de Sítio EIRA

Designação: Eira da Casa do Adro

ID: E28

Freguesia: Alvite

Lugar: Igreja

Hayford Gauss Datum 73 X: 10523

Hayford Gauss Datum 73 Y: 203121

Acesso: Arruamento com ligação à EM 522

Observações:

Levantamento: 27-01-2008

Informações Orais: Sr. ^a Beatriz Gonçalves Barros

Descrição: Eira de planta rectangular com aproximadamente 85 m², com cerca de 11,3 metros por 7,5. É revestida a lajes de pedra de grande dimensão, com junta seca. Confronta a Noroeste com o espigueiro da casa. Possuía combro em granito, com cerca de 30 cm de altura, no restante perímetro, verificando-se actualmente unicamente no alçado voltado a Sudoeste. Tem exposição para Sudeste.

Estado de Conservação: Razoável

Época: Contemporânea

Cronologia Específica: Indeterminada

Data de desactivação: Indeterminada

Dimensões: 85m² (11,3m x 7,5m)

Orientação: Sudeste

Regime de exoração: Individual

Tipo de Uso: Debulha

Utilização Inicial: Agrícola: eira

Utilização Actual: Agrícola: eira

Materiais: Granito

Propriedade: Privada: Bernardo José Calafate Vasconcelos



Tipologia ARQUITECTURA CIVIL POPULAR

Tipo de Sítio EIRA

Designação: Eira da Casa da Ponte (de Cima)

ID: E29

Freguesia: Alvite

Lugar: Petimão

Hayford Gauss Datum 73 X: 9573

Hayford Gauss Datum 73 Y: 200977

Acesso: Caminho secundário com ligação à EN 522

Observações:

Levantamento: 02-03-2008

Informações Orais: Sr. António Bértolo Alves da Costa e Sr.ª Maria Arminda Mota Teixeira

Descrição: Eira com aproximadamente 98 m2, com cerca de 10 metros por 9,8. É revestida lajes de pedra de grande e média dimensão, com junta seca, em razoável estado de conservação. Confronta a Norte com a fachada da Casa da Ponte de Cima. Possui combro no restante perímetro, com cerca de 15 cm de Altura. Tem exposição e pendente para Sul.

Estado de Conservação: Razoável

Época: Indeterminada

Cronologia Específica: Indeterminada

Data de desactivação: Indeterminada

Dimensões: 98m2 (10m x 9,8m)

Orientação: Sul

Regime de exoração: Individual

Tipo de Uso: Debulha

Utilização Inicial: Agrícola: eira

Utilização Actual: Agrícola: eira

Materiais: Granito

Propriedade: Privada: Maria de Jesus Andrade



Tipologia ARQUITECTURA CIVIL POPULAR

Tipo de Sítio EIRA

Designação:	Eira da Casa de Fundevila (2)
ID:	E30
Freguesia:	Alvite
Lugar:	Fundevila
Hayford Gauss Datum 73 X:	10870
Hayford Gauss Datum 73 Y:	202951
Acesso:	A partir de um arruamento com ligação à EM 522, no interior da propriedade da Casa de Fundevila
Descrição:	Eira de planta rectangular com aproximadamente 108 m ² , com cerca de 13,8 metros por 7,8. É revestida a lajes de pedra de média dimensão, com junta seca. Confronta a Noroeste com o alpendre da casa. Não possui combro nem qualquer outro limite físico no restante perímetro. Tem pendente e exposição para Sul.
Estado de Conservação:	Razoável
Época:	Indeterminada
Cronologia Específica:	Indeterminada
Data de desactivação:	Indeterminada
Dimensões	108m ² (13,8m x 7,8m)
Orientação	Sudeste
Regime de exoração:	Individual
Tipo de Uso:	Debulha
Utilização Inicial:	Agrícola: eira
Utilização Actual:	Agrícola: eira
Materiais:	Granito
Propriedade:	Privada: herdeiros de Mariana Barbosa

Observações:

Levantamento:

27-01-2008

Informações Orais:



Tipologia ARQUITECTURA CIVIL POPULAR

Tipo de Sítio EIRA

Designação: Eira da Casa da Soutosa (1)

ID: E31

Freguesia: Alvite

Lugar: Soutosa

Hayford Gauss Datum 73 X: 10615

Hayford Gauss Datum 73 Y: 203004

Acesso: Arruamento com ligação à EM 522

Observações:

Levantamento: 27-01-2008

Informações Oraís: Sr. António Teixeira Gonçalves

Descrição: Eira com aproximadamente 125 m². É revestida a lajes de pedra de média e grande dimensão, com junta seca, consolidada a argamassa de cimento. Confronta a Noroeste com o alpendre da casa. Possui combro no restante perímetro com cerca de 25 cm de altura. Tem pendente e exposição para Sul.

Estado de Conservação: Bom

Época: Contemporânea

Cronologia Específica: Indeterminada

Data de desactivação: Em utilização

Dimensões: 125m²

Orientação: Sul

Regime de exoração: Individual

Tipo de Uso: Debulha

Utilização Inicial: Agrícola: eira

Utilização Actual: Agrícola: eira

Materiais: Granito

Propriedade: Colectiva: Maria João Magalhães Carvalho da Silva, José Magalhães Per



Tipologia ARQUITECTURA CIVIL POPULAR

Tipo de Sítio EIRA

Designação: Eira da Casa da Soutosa (2)

ID: E32

Freguesia: Alvite

Lugar: Soutosa

Hayford Gauss Datum 73 X: 10663

Hayford Gauss Datum 73 Y: 202903

Acesso: Arruamento com ligação à EM 522

Observações:

Levantamento: 27-01-2008

Informações Orais: Sr. António Teixeira Gonçalves

Descrição: Eira de planta rectangular com aproximadamente 50 m², com 7,6 metros por 6,5. É revestida a lajes de pedra de média dimensão, com junta seca, consolidada a argamassa de cimento. Confronta a Noroeste com o alpendre da casa. Possuía combro no restante perímetro com cerca de 25 cm de altura, apesar de actualmente apenas restar no lado voltado a Sudoeste e parte do lado voltado a Sudeste, para onde tem pendente e exposição.

Estado de Conservação: Bom

Época: Contemporânea

Cronologia Específica: Indeterminada

Data de desactivação: Em utilização

Dimensões: 50m² (7,6m x 6,5m)

Orientação: Sudeste

Regime de exoração: Individual

Tipo de Uso: Debulha

Utilização Inicial: Agrícola: eira

Utilização Actual: Agrícola: eira

Materiais: Granito

Propriedade: Colectiva: Mariada Silva, José da Silva e Maria da Silva



Tipologia ARQUITECTURA CIVIL POPULAR

Tipo de Sítio EIRA

Designação: Eira da Casa do Chão

ID: E33

Freguesia: Alvite

Lugar: Chão

Hayford Gauss Datum 73 X: 10750

Hayford Gauss Datum 73 Y: 203230

Acesso: À face da EM 522

Observações:

Levantamento: 26-01-2008

Informações Orais: Sr. António Teixeira Gonçalves

Descrição: Eira de planta sensivelmente quadrangular com aproximadamente 45m², com cerca de 6,5 metros por 7. É revestida a lajes de pedra de grande dimensão, com junta seca, consolidada a argamassa. Confronta a Nordeste com Casa do Chão. Encontra-se limitada a Noroeste e a Sudeste por dois muros com cerca de 80 cm. Apenas não é limitada a Sudoeste, para onde tem pendente e exposição.

Estado de Conservação: Razoável

Época: Moderna/Contemporânea

Cronologia Específica: Indeterminada

Data de desactivação: Década de 80

Dimensões: 45m² (6,5m x 7m)

Orientação: Sudoeste

Regime de exoração: Individual

Tipo de Uso: Debulha

Utilização Inicial: Agrícola: eira

Utilização Actual: Agrícola: eira

Materiais: Granito e argamassa de cimento

Propriedade: Privada: Joaquim Teixeira Leite



Tipologia ARQUITECTURA CIVIL POPULAR

Tipo de Sítio EIRA

Designação: Eira da Casa do Santo

ID: E34

Freguesia: Alvite

Lugar: Santo

Hayford Gauss Datum 73 X: 10729

Hayford Gauss Datum 73 Y: 203198

Acesso: A partir da EM 522, no interior da propriedade da Casa do Santo

Observações:

Levantamento: 26-01-2008

Informações Oraís: Sr. António Teixeira Gonçalves

Descrição: Eira de planta rectangular com aproximadamente 93m², com cerca de 11,3 metros por 8,2. É revestida a lajes de pedra de grande dimensão, com junta seca, consolidada a argamassa. Confronta a Noroeste com Casa do Santo. Possui combro, em granito no restante perímetro, com cerca de 30 cm de altura, excepto no lado voltado a Sudoeste para onde tem pendente. Tem exposição para Sudeste.

Estado de Conservação: Bom

Época: Moderna/Contemporânea

Cronologia Específica: Indeterminada

Data de desactivação: Em utilização

Dimensões: 93m² (11,3m x 8,2m)

Orientação: Sudeste

Regime de exoração: Individual

Tipo de Uso: Debulha

Utilização Inicial: Agrícola: eira

Utilização Actual: Agrícola: eira

Materiais: Granito e argamassa de granito

Propriedade: Privada: Bernardo José Leite da Cerpa Marques



Tipologia ARQUITECTURA CIVIL POPULAR

Tipo de Sítio EIRA

Designação:	Eira da Casa de Por de Basto
ID:	E35
Freguesia:	Alvite
Lugar:	Por de Basto
Hayford Gauss Datum 73 X:	10635
Hayford Gauss Datum 73 Y:	203330
Acesso:	Arruamento com ligação à EM 522, no interior da propriedade da Casa de Por de Basto
Descrição:	Eira com aproximadamente 70 m2. É revestida a lajes de pedra de grande dimensão, com junta seca. Confronta a Norte com um palheiro e a Nascente com o alpendre da Casa. Não possui qualquer outro limite físico no restante perímetro. Tem pendente e exposição para Sul.
Estado de Conservação:	Razoável
Época:	Moderna/Contemporânea
Cronologia Específica:	Indeterminada
Data de desactivação:	Em utilização
Dimensões	70m2
Orientação	Sul
Regime de exporação:	Individual
Tipo de Uso:	Debulha
Utilização Inicial:	Agrícola: eira
Utilização Actual:	Agrícola: eira
Materiais:	Granito
Propriedade:	Privada: herdeiros de Mariana da Cunha Reis

Observações:

Levantamento:

27-01-2008

Informações Orais:

Sr. Luís Ribeiro



Tipologia ARQUITECTURA CIVIL POPULAR

Tipo de Sítio EIRA

Designação:	Eira da Casa do Penedo
ID:	E36
Freguesia:	Alvite
Lugar:	Meio
Hayford Gauss Datum 73 X:	10675
Hayford Gauss Datum 73 Y:	203086
Acesso:	A partir do CM 1712, no interior da propriedade da Casa do Penedo
Descrição:	Eira de planta rectangular com aproximadamente 33m2, com cerca de 5,4 metros por 6,1. É revestida a lajes de pedra de grande e média dimensão, com junta seca, consolidada a argamassa. Confronta a Nordeste com o alpendre da Casa do Penedo. Não possui combro nem qualquer outro limite físico. Tem exposição para Sudoeste.
Estado de Conservação:	Bom
Época:	Contemporânea
Cronologia Específica:	Indeterminada
Data de desactivação:	Indeterminada
Dimensões	33m2 (5,4m x 6,1m)
Orientação	Sudoeste
Regime de exoração:	Individual
Tipo de Uso:	Debulha
Utilização Inicial:	Agrícola: eira
Utilização Actual:	Agrícola: eira
Materiais:	Granito e argamassa de granito
Propriedade:	Privada: José Carlos Abreu Castro Goveia Rocha

Observações:

Levantamento:

27-01-2008

Informações Orais:



Tipologia ARQUITECTURA CIVIL POPULAR

Tipo de Sítio EIRA

Designação:	Eira da Casa de Vera
ID:	E37
Freguesia:	Alvite
Lugar:	Meio
Hayford Gauss Datum 73 X:	10766
Hayford Gauss Datum 73 Y:	202982
Acesso:	A partir do CM 1712, no interior da propriedade da Casa de Vera
Descrição:	Eira de planta rectangular com aproximadamente 62 m ² , com cerca de 9,5 metros por 6,5. É revestida a lajes de pedra de grande e média dimensão, com junta seca, consolidada a argamassa. Confronta a Noroeste com o alpendre da Casa de Vera. Possuía combro, em granito, no restante perímetro, com cerca de 20 cm de altura, com excepção do lado voltado a Sudeste, para onde tem exposição e pendente. A eira era partilhada por dois caseiros, o que é visível numa pequena delimitação visível no pavimento.
Estado de Conservação:	Bom
Época:	Moderna
Cronologia Específica:	Indeterminada
Data de desactivação:	Indeterminada
Dimensões	62m ² (9,5m x ,5m)
Orientação	Sudeste
Regime de exoração:	Individual
Tipo de Uso:	Debulha
Utilização Inicial:	Agrícola: eira
Utilização Actual:	Agrícola: eira
Materiais:	Granito e argamassa de cimento
Propriedade:	Privada: Sérgio Paulo Pereira Leite Goveia Rocha

Observações:

Levantamento:

27-01-2008

Informações Orais:



Tipologia ARQUITECTURA CIVIL POPULAR

Tipo de Sítio EIRA

Designação:	Eira da Casa de Fundevila (1)
ID:	E38
Freguesia:	Alvite
Lugar:	Fundevila
Hayford Gauss Datum 73 X:	10865
Hayford Gauss Datum 73 Y:	202956
Acesso:	À face de um arruamento com ligação à EM 522
Descrição:	Eira de planta sensivelmente quadrangular com aproximadamente 52 m ² , com cerca de 7,2 metros por 7,2. A eira encontra-se coberta por muita vegetação, mas será revestida a lajes de pedra. Confronta a Noroeste com o alpendre da casa. Deveria possuir combro em granito no restante perímetro. Tem exposição para Sudeste.
Estado de Conservação:	Indeterminado
Época:	Indeterminada
Cronologia Específica:	Indeterminada
Data de desactivação:	Indeterminada
Dimensões	52m ² (7,2m x 7,2m)
Orientação	Sudeste
Regime de exoração:	Individual
Tipo de Uso:	Debulha
Utilização Inicial:	Agrícola: eira
Utilização Actual:	Agrícola: eira
Materiais:	Granito
Propriedade:	Privada: herdeiros de Mariana Barbosa

Observações:	
Levantamento:	27-01-2008
Informações Orais:	



Tipologia ARQUITECTURA CIVIL POPULAR

Tipo de Sítio EIRA

Designação: Eira da Casa do Paço

ID: E39

Freguesia: Alvite

Lugar: Petimão

Hayford Gauss Datum 73 X: 9370

Hayford Gauss Datum 73 Y: 200928

Acesso: Caminho secundário com ligação à EN 522

Observações:

Levantamento: 02-03-2008

Informações Orais: Sr. António Bértolo Alves da Costa e Sr.ª Maria Arminda Mota Teixeira

Descrição: Eira com aproximadamente 60 m2. É revestida lajes de pedra de grandes dimensões, com junta seca, bastante degradada por elementos vegetais. Confronta a Norte com o alpendre da casa. Não possui combro nem qualquer outro limite físico no restante perímetro. Tem exposição para Sul

Estado de Conservação: Degradada

Época: Indeterminada

Cronologia Específica: Indeterminada

Data de desactivação: Indeterminada

Dimensões: 60 m2

Orientação: Sul

Regime de exporação: Individual

Tipo de Uso: Debulha

Utilização Inicial: Agrícola: eira

Utilização Actual: Agrícola: eira

Materiais: Granito

Propriedade: Privada: Casa do Chão (antigamente pertencia à cada do Paço)



Tipologia ARQUITECTURA CIVIL POPULAR

Tipo de Sítio EIRA

Designação:	Eira da Casa da Freiria
ID:	E40
Freguesia:	Alvite
Lugar:	Petimão
Hayford Gauss Datum 73 X:	9525
Hayford Gauss Datum 73 Y:	201204
Acesso:	A partir da EN 522, no interior da propriedade da Casa da Freiria
Descrição:	Eira com aproximadamente 120 m2, com cerca de 18,5 metros por 6,5. É revestida lajes de pedra de grandes dimensões com argamassa de cimento em algumas áreas. Confronta a Noroeste com o alpendre da casa, no R/C da habitação. Não possui combro nem qualquer outro limite físico no restante perímetro. Tem exposição para Sul
Estado de Conservação:	Degradada
Época:	Indeterminada
Cronologia Específica:	Indeterminada
Data de desactivação:	Indeterminada
Dimensões	120m2 (18,5m x 6,5m)
Orientação	Sudeste
Regime de exoração:	Individual
Tipo de Uso:	Debulha
Utilização Inicial:	Agrícola: eira
Utilização Actual:	Agrícola: eira
Materiais:	Granito e argamassa de cimento
Propriedade:	Privada: Albino António Lima Leite

Observações:

Levantamento:

02-03-2008

Informações Orais:

Sr. António Bértolo Alves da Costa e Sr.ª Maria Arminda Mota Teixeira



Tipologia ARQUITECTURA CIVIL POPULAR

Tipo de Sítio EIRA

Designação: Eira da Casa da Freiria (caseiros)
ID: E41
Freguesia: Alvite
Lugar: Petimão
Hayford Gauss Datum 73 X: 9709
Hayford Gauss Datum 73 Y: 201360
Acesso: À face da EN 522

Observações:
Levantamento: 02-03-2008
Informações Oraís: Sr. António Teixeira Gonçalves

Descrição: Eira com aproximadamente 70 m2. É revestida a argamassa de cimento. Confronta a Noroeste com um alpendre e a Nordeste com um muro em alvenaria de granito. Não possui combro nem qualquer outro limite físico no restante perímetro. Tem exposição para Sul

Estado de Conservação:
Época: Moderna
Cronologia Específica: Indeterminada
Data de desactivação: Em utilização
Dimensões: 70m2
Orientação: Sul
Regime de exporação: Individual
Tipo de Uso: Debulha
Utilização Inicial: Agrícola: eira
Utilização Actual: Agrícola: eira
Materiais: Argamassa de cimento
Propriedade: Privada: Albino António Lima Leite



Tipologia ARQUITECTURA CIVIL POPULAR

Tipo de Sítio EIRA

Designação:	Eira da Casa de Alvação
ID:	E42
Freguesia:	Alvite
Lugar:	Alvação
Hayford Gauss Datum 73 X:	11065
Hayford Gauss Datum 73 Y:	204116
Acesso:	Caminho privativo com ligação à EN 205
Descrição:	Eira de planta rectangular, com aproximadamente 235 m ² , com cerca de 12 metros por 19,6. É revestida lajes de pedra de média dimensão, com junta consolidada a argamassa de cimento. Confronta a Noroeste com o alpendre da Casa de Alvação e a Sudoeste com um corpo perpendicular ao alpendre com anexos agrícolas. Possui combro, em granito, com cerca de 45 cm de altura nos lados voltado a Sudeste e Nordeste. Tem exposição e pendente para Sudeste.
Estado de Conservação:	Razoável
Época:	Indeterminada
Cronologia Específica:	Indeterminada
Data de desactivação:	Em utilização
Dimensões	235m ² (12m x 19,6m)
Orientação	Sudeste
Regime de exoração:	Individual
Tipo de Uso:	Debulha
Utilização Inicial:	Agrícola: eira
Utilização Actual:	Agrícola: eira
Materiais:	Granito
Propriedade:	Privada: herdeiros de Mariana Assunção Noronha Cunha Reis Olazaval

Observações:

Levantamento:

14-04-2008

Informações Orais:

Sr. Abílio



Tipologia ARQUITECTURA CIVIL POPULAR

Tipo de Sítio EIRA

Designação:	Eira da Casa do Casal
ID:	E43
Freguesia:	Alvite
Lugar:	Casal
Hayford Gauss Datum 73 X:	11356
Hayford Gauss Datum 73 Y:	203332
Acesso:	À face da EM 522
Descrição:	Eira com aproximadamente 260 m ² . É revestida lajes de pedra de grande e média dimensão, com junta consolidada a argamassa de cimento, com algumas áreas degradadas por elementos vegetais. Confronta a Norte com o alpendre da Casa do Casal. Possui combro, em granito, com cerca de 30 cm de altura no lado voltado a Sul, não havendo qualquer limite físico a Nascente e Poente. Tem exposição e pendente para Sul.
Estado de Conservação:	Razoável
Época:	Moderna
Cronologia Específica:	Indeterminada
Data de desactivação:	Em utilização
Dimensões	260m ²
Orientação	Sul
Regime de exoração:	Individual
Tipo de Uso:	Debulha
Utilização Inicial:	Agrícola: eira
Utilização Actual:	Agrícola: eira
Materiais:	Granito
Propriedade:	Privada: Olga Helena Fajardo Pereira Leite; António Camilo Leite e Joana

Observações:

Levantamento:

14-04-2008

Informações Orais:

Sr. José Maria Magalhães



Tipologia ARQUITECTURA CIVIL POPULAR

Tipo de Sítio EIRA

Designação:	Eira da Casa da Portela
ID:	E44
Freguesia:	Alvite
Lugar:	Portela
Hayford Gauss Datum 73 X:	11613
Hayford Gauss Datum 73 Y:	203483
Acesso:	Junto da EN 205, no interior da propriedade da Casa da Portela
Descrição:	Eira com aproximadamente 80 m2, com cerca de 12 metros por 6,5. É revestida lajes de pedra de pequena e média dimensão, com junta bastante degradada por elementos vegetais. Confronta a Norte com o alpendre da Casa da Portela. Não possui combro, nem qualquer outro limite físico no restante perímetro. Tem exposição e pendente para Sul.
Estado de Conservação:	Degradada
Época:	Indeterminada
Cronologia Específica:	Indeterminada
Data de desactivação:	2006
Dimensões	80m2 (12m x 6,5m)
Orientação	Sul
Regime de exoração:	Individual
Tipo de Uso:	Debulha
Utilização Inicial:	Agrícola: eira
Utilização Actual:	Agrícola: eira
Materiais:	Granito
Propriedade:	Privada: Domingos Magalhães Freitas

Observações:

Levantamento:

14-04-2008

Informações Orais:

Sr. António Leite Rôlo



Tipologia ARQUITECTURA CIVIL POPULAR

Tipo de Sítio EIRA

Designação:	Eira da Casa de Caseiros da Torre
ID:	E45
Freguesia:	Alvite
Lugar:	Torre
Hayford Gauss Datum 73 X:	10955
Hayford Gauss Datum 73 Y:	203298
Acesso:	À face da EM 522, no interior da propriedade da casa de caseiros da Casa da Torre
Descrição:	Eira de planta rectangular com aproximadamente 45 m ² , com cerca de 13 metros por 3,5. É revestida a lajes de pedra de grande e média dimensão, com junta seca. Confronta a Norte e Poente com o corpo da casa de caseiros da Casa da Torre. Possui combro em granito, com cerca de 30 cm de altura, no restante perímetro, com excepção do lado voltado a Nascente, para onde tem pendente. Tem exposição para Sul.
Estado de Conservação:	Razoável
Época:	Contemporânea
Cronologia Específica:	Indeterminada
Data de desactivação:	Indeterminada
Dimensões	45m ² (13m x 3,5m)
Orientação	Sul
Regime de exoração:	Individual
Tipo de Uso:	Debulha
Utilização Inicial:	Agrícola: eira
Utilização Actual:	Agrícola: eira
Materiais:	Granito
Propriedade:	Privada: herdeiros de Caetano Maria da Cunha Reis

Observações:

Levantamento:

27-01-2008

Informações Orais:

Sr. António Teixeira Gonçalves



Tipologia ARQUITECTURA CIVIL POPULAR

Tipo de Sítio EIRA

Designação:	Eira da Casa da Ponte (de Baixo)
ID:	E46
Freguesia:	Alvite
Lugar:	Petimão
Hayford Gauss Datum 73 X:	9647
Hayford Gauss Datum 73 Y:	200995
Acesso:	Caminho secundário com ligação à EN 522
Descrição:	Eira com aproximadamente 70 m ² , com cerca de 10 metros por 7. É revestida lajes de pedra de grande e média dimensão, com junta seca, consolidada a argamassa de cimento. Confronta a Noroeste com a fachada da Casa da Ponte e a Nordeste com um alpendre. Não possui combro nem qualquer outro limite físico no restante perímetro. Tem exposição para Sudoeste.
Estado de Conservação:	Bom
Época:	Indeterminada
Cronologia Específica:	Indeterminada
Data de desactivação:	Indeterminada
Dimensões	70m ² (10m x 7m)
Orientação	Sudoeste
Regime de exoração:	Individual
Tipo de Uso:	Debulha
Utilização Inicial:	Agrícola: eira
Utilização Actual:	Agrícola: eira
Materiais:	Granito
Propriedade:	Privada: Diana Maria Benger Sampaio Melo Cadete

Observações:	
Levantamento:	02-03-2008
Informações Orais:	Sr. António Bértolo Alves da Costa e Sr.ª Maria Arminda Mota Teixeira



Tipologia ARQUITECTURA CIVIL POPULAR

Tipo de Sítio EIRA

Designação:	Eira da Casa da Ramada
ID:	E47
Freguesia:	Arco de Baúlhe
Lugar:	Ramada
Hayford Gauss Datum 73 X:	14084
Hayford Gauss Datum 73 Y:	201609
Acesso:	Arruamento com ligação ao CM 1715, no interior da propriedade da Casa da Ramada
Descrição:	Eira de planta rectangular. É revestida a lajes de pedra de média e grande dimensão, com junta seca, em bom estado de conservação. Confronta a Norte com o alpendre da Casa da Ramada. Possuía combro no restante perímetro, não estando no entanto com todas as pedras que o compunham. Tem exposição para Sul.
Estado de Conservação:	Razoável
Época:	Contemporânea
Cronologia Específica:	Indeterminada
Data de desactivação:	Em utilização
Dimensões	Indeterminadas
Orientação	Sul
Regime de exoração:	Individual
Tipo de Uso:	Debulha
Utilização Inicial:	Agrícola: eira
Utilização Actual:	Agrícola: eira
Materiais:	Granito
Propriedade:	Privada: Maria Amélia de Sousa

Observações:

Levantamento:

03-03-2008

Informações Orais:

Sr.ª Maria Amélia Sousa e Sr. Victor Manuel Sousa Maia



Tipologia ARQUITECTURA CIVIL POPULAR

Tipo de Sítio EIRA

Designação:	Eira da Casa de Fundevila
ID:	E48
Freguesia:	Arco de Baúlhe
Lugar:	Fundevila
Hayford Gauss Datum 73 X:	14753
Hayford Gauss Datum 73 Y:	201639
Acesso:	Arruamento com ligação à EN 210
Descrição:	Eira de planta sensivelmente quadrangular, com aproximadamente 50 m ² , com cerca de 7 metros de lado. A eira é revestida a argamassa de cimento e encontra-se em bom estado de conservação. Confronta a Nordeste com o alpendre da Casa de Fundevila. Possuía combro no restante perímetro, em alvenaria de tijolo revestido a argamassa de cimento, que serve igualmente de murete de suporte de terras. Tem exposição para Sudeste.
Estado de Conservação:	Bom
Época:	Contemporânea
Cronologia Específica:	Década de 90
Data de desactivação:	Em utilização
Dimensões	50m ² (7m x 7m)
Orientação	Sudoeste
Regime de exoração:	Individual
Tipo de Uso:	Debulha
Utilização Inicial:	Agrícola: eira
Utilização Actual:	Agrícola: eira
Materiais:	Argamassa de cimento
Propriedade:	Privada: Alberto Oliveira

Observações:

Levantamento:

13-03-2008

Informações Orais:

Sr. Serafim Alves



Tipologia ARQUITECTURA CIVIL POPULAR

Tipo de Sítio EIRA

Designação:	Eira da Casa do Sardoal
ID:	E49
Freguesia:	Arco de Baúlhe
Lugar:	Sardoal
Hayford Gauss Datum 73 X:	14229
Hayford Gauss Datum 73 Y:	201714
Acesso:	Arruamento com ligação à EN 210, no interior da propriedade da Casa do Sardoal
Descrição:	Eira de planta rectangular, com aproximadamente 40 m ² , com cerca de 8,4 metros por 4,8. É revestida a lajes de pedra de média e grande dimensão, com junta seca, em bom estado de conservação. Confronta a Noroeste com o alpendre da Casa do Sardoal. Possuía combro, em granito, no restante perímetro, com cerca de 30 cm de altura. Tem exposição para Sudeste.
Estado de Conservação:	Bom
Época:	Indeterminada
Cronologia Específica:	Indeterminada
Data de desactivação:	Em utilização
Dimensões	40m ² (8,4m x 4,8m)
Orientação	Sudeste
Regime de exporação:	Individual
Tipo de Uso:	Debulha
Utilização Inicial:	Agrícola: eira
Utilização Actual:	Agrícola: eira
Materiais:	Granito
Propriedade:	Privada: herdeiros de José Leite Júnior

Observações:

Levantamento:

03-03-2008

Informações Orais:

Sr.ª Maria de Conceição Mota



Tipologia ARQUITECTURA CIVIL POPULAR

Tipo de Sítio EIRA

Designação: Eira da Casa do Arrabalde

ID: E50

Freguesia: Arco de Baúlhe

Lugar: Arrabalde

Hayford Gauss Datum 73 X: 14369

Hayford Gauss Datum 73 Y: 201385

Acesso: Arruamento com ligação ao CM 1715

Observações:

Levantamento: 13-03-2008

Informações Orais: Sr. Francisco Teixeira de Magalhães

Descrição: Eira de planta rectangular. É revestida a lajes de pedra de média dimensão, com junta seca, em razoável estado de conservação. Confronta a Nordeste com o alpendre da Casa. Não possui combro nem qualquer outro limite físico no restante limite físico. Tem exposição para Sudoeste.

Estado de Conservação: Razoável

Época: Contemporânea

Cronologia Específica: Indeterminada

Data de desactivação: Indeterminada

Dimensões: Indeterminadas

Orientação: Sudoeste

Regime de exporação: Individual

Tipo de Uso: Debulha

Utilização Inicial: Agrícola: eira

Utilização Actual: Agrícola: eira

Materiais: Granito

Propriedade: Privada: herdeiros da Viscondessa do Peso da Régua



Tipologia ARQUITECTURA CIVIL POPULAR

Tipo de Sítio EIRA

Designação: Eira da Casa da Portela

ID: E51

Freguesia: Arco de Baúlhe

Lugar: Portela

Hayford Gauss Datum 73 X: 15221

Hayford Gauss Datum 73 Y: 200460

Acesso: Acesso pedonal a partir da EN 210, próximo da Casa da Portela

Observações:

Levantamento: 13-03-2008

Informações Orais: Sr.ª Armanda Magalhães

Descrição: Eira de planta rectangular. É revestida a lajes de pedra, com junta seca. Confronta a Norte com o alpendre da Casa da Portel e a Poente com um muro de suporte de terras. Tem exposição para Sul.

Estado de Conservação: Indeterminado

Época: Contemporânea

Cronologia Específica: Indeterminada

Data de desactivação: Indeterminada

Dimensões: 13,3m x 6,2m

Orientação: Sul

Regime de exoração: Individual

Tipo de Uso: Debulha

Utilização Inicial: Agrícola: eira

Utilização Actual: Agrícola: eira

Materiais: Granito

Propriedade: Privada: Duarte Lima



Tipologia ARQUITECTURA CIVIL POPULAR

Tipo de Sítio EIRA

Designação: Eira da Casa de Cimo de Vila

ID: E52

Freguesia: Arco de Baúlhe

Lugar: Souto

Hayford Gauss Datum 73 X: 14638

Hayford Gauss Datum 73 Y: 201510

Acesso: À face da EN 210

Observações:

Levantamento: 13-03-2008

Informações Orais: Sr. Francisco Teixeira de Magalhães

Descrição: Eira de planta rectangular. É revestida a lajes de pedra de média dimensão, com junta seca. Encontra-se praticamente coberta de elementos vegetais, dado o abandono a que está votado. Confronta Noroeste com o alpendre da Casa e possui combro no restante perímetro. Tem exposição para Sudeste.

Estado de Conservação: Indeterminada

Época: Contemporânea

Cronologia Específica: Indeterminada

Data de desactivação: Indeterminada

Dimensões: Indeterminadas

Orientação: Sudeste

Regime de exoração: Individual

Tipo de Uso: Debulha

Utilização Inicial: Agrícola: eira

Utilização Actual: Agrícola: eira

Materiais: Granito

Propriedade: Privada: Gaspar Faria Rovira



Tipologia ARQUITECTURA CIVIL POPULAR

Tipo de Sítio EIRA

Designação: Eira da Casa do Casal

ID: E53

Freguesia: Arco de Baúlhe

Lugar: Estação

Hayford Gauss Datum 73 X: 14912

Hayford Gauss Datum 73 Y: 201345

Acesso: Arruamento interno com ligação à estrada de acesso à Estação ferroviária

Observações:

Levantamento:

03-03-2008

Informações Orais:

Sr. Agostinho Valadares

Descrição: Eira de planta rectangular, com aproximadamente 35 m2, com cerca de 8,7 metros por 4. É revestida a lajes de pedra de média e grande dimensão, com junta seca, em bom estado de conservação. Confronta a Nordeste com o alpendre da Casa do Casal. Possuía combro no restante perímetro, não estando no entanto com todas as pedras que o compunham. Tem exposição para Sudoeste.

Estado de Conservação: Bom

Época: Contemporânea

Cronologia Específica: Indeterminada

Data de desactivação: Em utilização

Dimensões: 35 m2 (8,7m x 4m)

Orientação: Sudoeste

Regime de exporação: Individual

Tipo de Uso: Debulha

Utilização Inicial: Agrícola: eira

Utilização Actual: Agrícola: eira

Materiais: Granito

Propriedade: Privada: Albino Peixoto



Tipologia ARQUITECTURA CIVIL POPULAR

Tipo de Sítio EIRA

Designação:	Eira da Quinta de Cainhos
ID:	E54
Freguesia:	Basto
Lugar:	Caínhos
Hayford Gauss Datum 73 X:	11756
Hayford Gauss Datum 73 Y:	202057
Acesso:	Arruamento com ligação à EM 521, no interior da Quinta de Caínhos
Descrição:	Eira com aproximadamente 90m2. É revestida a lajes de pedra de média e grande dimensão, com junta seca bastante degradada por elementos vegetais. Confronta a Noroeste com o alpendre da casa. Não possui combro nem qualquer outro limite físico no restante perímetro. Tem exposição e pendente para Sul.
Estado de Conservação:	Degradada
Época:	Indeterminada
Cronologia Específica:	Indeterminada
Data de desactivação:	Indeterminada
Dimensões	90m2
Orientação	Sul
Regime de exoração:	Individual
Tipo de Uso:	Debulha
Utilização Inicial:	Agrícola: eira
Utilização Actual:	Agrícola: eira
Materiais:	Granito
Propriedade:	Privada: Miguel Francisco Martins Oliveira Magalhães

Observações:	
Levantamento:	11-04-2008
Informações Orais:	Sr. António Oliveira Magalhães



Tipologia ARQUITECTURA CIVIL POPULAR

Tipo de Sítio EIRA

Designação:	Eira da Casa do Forno (2)
ID:	E55
Freguesia:	Basto
Lugar:	Olela
Hayford Gauss Datum 73 X:	13098
Hayford Gauss Datum 73 Y:	201850
Acesso:	Caminho privado com ligação à EN 205, no interior da propriedade da Casa do Forno
Descrição:	Eira de planta rectangular com aproximadamente 58 m ² , com cerca de 8,7 metros por 6,7. É revestida a lajes de pedra de grande dimensão, com junta consolidada a argamassa de cimento. Confronta a Noroeste com um dos alpendres da Casa do Forno. Não possui combro nem qualquer outro limite físico no restante perímetro. Tem exposição e pendente para Sudeste.
Estado de Conservação:	Bom
Época:	Moderna/Contemporânea
Cronologia Específica:	Indeterminada
Data de desactivação:	Indeterminada
Dimensões	58m ² (8,7m x 6,7m)
Orientação	Sudeste
Regime de exporação:	Individual
Tipo de Uso:	Debulha
Utilização Inicial:	Agrícola: eira
Utilização Actual:	Agrícola: eira
Materiais:	Granito
Propriedade:	Privada: Casa do Forno

Observações:

Levantamento:

11-04-2008

Informações Orais:



Tipologia ARQUITECTURA CIVIL POPULAR

Tipo de Sítio EIRA

Designação:	Eira da Casa do Forno (1)
ID:	E56
Freguesia:	Basto
Lugar:	Olela
Hayford Gauss Datum 73 X:	13088
Hayford Gauss Datum 73 Y:	201844
Acesso:	Caminho privado com ligação à EN 205, no interior da propriedade da Casa do Forno
Descrição:	Eira de planta sensivelmente quadrangular com aproximadamente 180 m ² , com cerca de 13,5 metros por 13. É revestida a lajes de pedra de grande dimensão, com junta consolidada a argamassa de cimento. Confronta a Noroeste com um dos alpendres da Casa do Forno. Não possui combro nem qualquer outro limite físico no restante perímetro. Tem exposição e pendente para Sudeste.
Estado de Conservação:	Bom
Época:	Moderna
Cronologia Específica:	Séc. XVI
Data de desactivação:	Indeterminada
Dimensões	189m ² (13,5m x 13m)
Orientação	Sudeste
Regime de exoração:	Individual
Tipo de Uso:	Debulha
Utilização Inicial:	Agrícola: eira
Utilização Actual:	Agrícola: eira
Materiais:	Granito
Propriedade:	Privada: Casa do Forno

Observações:

Levantamento:

11-04-2008

Informações Orais:



Tipologia ARQUITECTURA CIVIL POPULAR

Tipo de Sítio EIRA

Designação:	Eira da Casa de Cainhos de Cima
ID:	E57
Freguesia:	Basto
Lugar:	Caínhos
Hayford Gauss Datum 73 X:	11756
Hayford Gauss Datum 73 Y:	202356
Acesso:	Caminho privado com ligação à EM 521, no interior da Casa de Cainhos de Cima
Descrição:	Eira de planta quadrangular com aproximadamente 35 m ² , com cerca de 6 metros de lado. É revestida a lajes de pedra de grande dimensão. Possui combro a Sudoeste e a Noroeste, não possuindo qualquer outro limite físico no restante perímetro. Tem exposição e pendente para Sudeste.
Estado de Conservação:	Razoável
Época:	Contemporânea
Cronologia Específica:	Indeterminada
Data de desactivação:	Indeterminada
Dimensões	35m ² (6m x 6m)
Orientação	Sul
Regime de exporação:	Individual
Tipo de Uso:	Debulha
Utilização Inicial:	Agrícola: eira
Utilização Actual:	Agrícola: eira
Materiais:	Granito
Propriedade:	Privada: Casa de Cainhos de Cima

Observações:

Levantamento:

11-04-2008

Informações Orais:



Tipologia ARQUITECTURA CIVIL POPULAR

Tipo de Sítio EIRA

Designação:	Eira da Casa da Igreja de Cima
ID:	E58
Freguesia:	Basto
Lugar:	Igreja
Hayford Gauss Datum 73 X:	12463
Hayford Gauss Datum 73 Y:	202183
Acesso:	Caminho privado com ligação à EM 521, no interior da Casa da Igreja de Cima
Descrição:	Eira de planta sensivelmente rectangular com aproximadamente 83 m ² , com cerca de 13,8 metros por 6. É revestida a lajes de pedra de média e grande dimensão, com junta seca, bastante degradada por elementos vegetais. Confronta a Norte com o alpendre da casa. Possuía combro no restante perímetro, restando actualmente apenas alguns das pedras que o compunham. Tem exposição e pendente para Sul.
Estado de Conservação:	Degradada
Época:	Contemporânea
Cronologia Específica:	Indeterminada
Data de desactivação:	Indeterminada
Dimensões	83m ² (13,8m x 6m)
Orientação	Sul
Regime de exoração:	Individual
Tipo de Uso:	Debulha
Utilização Inicial:	Agrícola: eira
Utilização Actual:	Agrícola: eira
Materiais:	Granito
Propriedade:	Privada: Alfredo Machado

Observações:

Levantamento:

11-04-2008

Informações Orais:

Sr.ª Estela Julieta Almeida Fernandes



Tipologia ARQUITECTURA CIVIL POPULAR

Tipo de Sítio EIRA

Designação:	Eira da Casa de Vila Garcia
ID:	E59
Freguesia:	Basto
Lugar:	Lameiros
Hayford Gauss Datum 73 X:	12285
Hayford Gauss Datum 73 Y:	212407
Acesso:	Caminho privado com ligação à EN 205
Descrição:	Eira de planta rectangular com aproximadamente 50 m2, com cerca de 11,2 metros por 4,5. É revestida a lajes de pedra de grande dimensão, com junta seca. Confronta a Norte com o alpendres da Casa de Vila Faia. Não possui combro nem qualquer outro limite físico no restante perímetro. Tem exposição e pendente para Sul.
Estado de Conservação:	Indeterminada
Época:	Moderna
Cronologia Específica:	Indeterminada
Data de desactivação:	Indeterminada
Dimensões	50m2 (11,2m x 4,5m)
Orientação	Sul
Regime de exporação:	Individual
Tipo de Uso:	Debulha
Utilização Inicial:	Agrícola: eira
Utilização Actual:	Agrícola: eira
Materiais:	Granito
Propriedade:	Privada: Casa de Vila Faia

Observações:	A eira encontra-se praticamente coberta por elementos vegetais.
Levantamento:	11-04-2008
Informações Orais:	



Tipologia ARQUITECTURA CIVIL POPULAR

Tipo de Sítio EIRA

Designação: Eira da Quinta de Mózes (1)

ID: E60

Freguesia: Basto

Lugar: Mózes

Hayford Gauss Datum 73 X: 12450

Hayford Gauss Datum 73 Y: 201385

Acesso: Caminho privado com ligação à EM 521, no interior da Quinta de Mózes

Observações:

Levantamento: 11-04-2008

Informações Orais: Sr.ª Maria Sousa e Sr. Manuel Machado Freitas

Descrição: Eira de planta quadrangular com aproximadamente 70 m², com cerca de 8,5 metros de lado. É revestida a lajes de pedra de média e grande dimensão, com junta seca, bastante degradada por elementos vegetais. Confronta a Noroeste com o alpendre da casa. Não possuía combro, nem qualquer outro limite físico no restante perímetro. Tem exposição e pendente para Sul.

Estado de Conservação: Degradada

Época: Contemporânea

Cronologia Específica: Indeterminada

Data de desactivação: Em utilização

Dimensões: 70 m² (8,5m x 8,5m)

Orientação: Sudeste

Regime de exporação: Individual

Tipo de Uso: Debulha

Utilização Inicial: Agrícola: eira

Utilização Actual: Agrícola: eira

Materiais: Granito

Propriedade: Privada: Francisco Aires Abreu



Tipologia ARQUITECTURA CIVIL POPULAR

Tipo de Sítio EIRA

Designação: Eira da Quinta de Mózes (2)

ID: E61

Freguesia: Basto

Lugar: Mózes

Hayford Gauss Datum 73 X: 12424

Hayford Gauss Datum 73 Y: 201527

Acesso: Caminho privado com ligação à EM 521, no interior da Quinta de Mózes

Observações:

Levantamento: 11-04-2008

Informações Orais: Sr.ª Maria Sousa e Sr. Manuel Machado Freitas

Descrição: Eira de planta rectangular com aproximadamente 30 m2, com cerca de 7 metros por 4,5. É revestida a argamassa de cimento. Confronta a Norte com um alpendre. Possui combro no restante perímetro, com cerca de 15 cm de altura Tem exposição para Sul.

Estado de Conservação: Bom

Época: Contemporânea

Cronologia Específica: Indeterminada

Data de desactivação: Em utilização

Dimensões: 30 m2 (7m x 4,5m)

Orientação: Sul

Regime de exporação: Individual

Tipo de Uso: Debulha

Utilização Inicial: Agrícola: eira

Utilização Actual: Agrícola: eira

Materiais: Argamassa de cimento

Propriedade: Privada: Francisco Aires Abreu



Tipologia ARQUITECTURA CIVIL POPULAR

Tipo de Sítio EIRA

Designação:	Eira da Quinta de Carcavelos
ID:	E62
Freguesia:	Basto
Lugar:	Carcavelos
Hayford Gauss Datum 73 X:	12025
Hayford Gauss Datum 73 Y:	201319
Acesso:	Arruamento com ligação à EM 521, no interior da Quinta de Carcavelos
Descrição:	Eira de planta sensivelmente quadrangular com aproximadamente 100 m ² , com cerca de 10 metros de lado. É revestida a lajes de pedra de média e grande dimensão, com junta consolidada a argamassa de cimento. Confronta a Nascente com o alpendre da Casa. Possui combro, em granito, no restante perímetro, com cerca de 15 cm de altura. Tem exposição para Sul e pendente para Poente.
Estado de Conservação:	Bom
Época:	Moderna
Cronologia Específica:	Indeterminada
Data de desactivação:	Década de 90
Dimensões	100m ² (10m x 10m)
Orientação	Sul
Regime de exoração:	Individual
Tipo de Uso:	Debulha
Utilização Inicial:	Agrícola: eira
Utilização Actual:	Agrícola: eira
Materiais:	Granito
Propriedade:	Privada: Mário Augusto Baptista Moura Coutinho.

Observações:

Levantamento:

11-04-2008

Informações Orais:

Sr. Mário Augusto Baptista Moura Coutinho



Tipologia ARQUITECTURA CIVIL POPULAR

Tipo de Sítio EIRA

Designação: Eira da Quinta de Sestelo

ID: E63

Freguesia: Basto

Lugar: Sestelo

Hayford Gauss Datum 73 X: 11624

Hayford Gauss Datum 73 Y: 211187

Acesso: Arruamento com ligação à EM 521, no interior da Quinta de Sestelo

Observações:

Levantamento: 11-04-2008

Informações Orais: Sr. Januário Moura Oliveira

Descrição: Eira de planta rectangular com aproximadamente 125m², com cerca de 13 metros por 9,5. É revestida a lajes de pedra de média e grande dimensão, com junta consolidada a argamassa de cimento. Confronta a Norte com o alpendre da casa. Não possui combro nem qualquer outro limite físico no restante perímetro. Tem exposição e pendente para Sul.

Estado de Conservação: Razoável

Época: Indeterminada

Cronologia Específica: Indeterminada

Data de desactivação: Em utilização

Dimensões: 125m² (13m x 9,5m)

Orientação: Sul

Regime de exporação: Individual

Tipo de Uso: Debulha

Utilização Inicial: Agrícola: eira

Utilização Actual: Agrícola: eira

Materiais: Granito

Propriedade: Privada: Januário Moura Oliveira



Tipologia ARQUITECTURA CIVIL POPULAR

Tipo de Sítio EIRA

Designação:	Eira da Casa de José
ID:	E64
Freguesia:	Bucos
Lugar:	Bucos
Hayford Gauss Datum 73 X:	8012
Hayford Gauss Datum 73 Y:	211172
Acesso:	Acesso a partir de um caminho interno do aglomerado rural com ligação à EM 526.
Descrição:	Eira com 32 m2, rectangular, com cerca de 8,0 metros por 4,0, revestida a lajes de pedra de grandes dimensões com junta seca. A eira não possui combro e é limitada a Norte por um alpendre justaposto a uma corte, ambos a ser convertidos em habitação.
Estado de Conservação:	Razoável
Época:	Moderna /Contemporânea
Cronologia Específica:	Indeterminada
Data de desactivação:	Indeterminada
Dimensões	32 m2 (4m x 8m)
Orientação	Sul
Regime de exoração:	Individual
Tipo de Uso:	Debulha
Utilização Inicial:	Agrícola: eira
Utilização Actual:	Agrícola: eira
Materiais:	Granito
Propriedade:	Privada: Sr. Manuel (imigrante francês)

Observações:

Levantamento:

24-01-2008

Informações Orais:

Sr. António Santos Rodrigues



Tipologia ARQUITECTURA CIVIL POPULAR

Tipo de Sítio EIRA

Designação:	Eira da Casa da Faia
ID:	E65
Freguesia:	Bucos
Lugar:	Vila Boa
Hayford Gauss Datum 73 X:	8295
Hayford Gauss Datum 73 Y:	212635
Acesso:	Acesso privado a partir de um caminho interno do aglomerado rural com ligação à EM 526.
Descrição:	Eira com cerca de 85 m2, rectangular, com 10 metros por 8, revestida a lajes de pedra bem aparelhada com junta seca e sem combro. Dois dos lados confrontam com a fachada do pátio da casa, não havendo limites físicos para os limites SO e SE, para os quais a eira tem pendente.
Estado de Conservação:	Bom
Época:	Moderna
Cronologia Específica:	Indeterminada
Data de desactivação:	Indeterminada
Dimensões	85 m2 (10m x 8m)
Orientação	Sudoeste
Regime de exporação:	Colectiva
Tipo de Uso:	Debulha
Utilização Inicial:	Agrícola: eira
Utilização Actual:	Agrícola: eira
Materiais:	Granito
Propriedade:	Privada: Maria Gonçalves e Sr. Manuel

Observações:

Levantamento:

22-01-2008

Informações Orais:

Sr. Manuel Benvindo Almeida Barreto.



Tipologia ARQUITECTURA CIVIL POPULAR

Tipo de Sítio EIRA

Designação:	Eira da Casa do Capitão
ID:	E66
Freguesia:	Bucos
Lugar:	Bucos
Hayford Gauss Datum 73 X:	8008
Hayford Gauss Datum 73 Y:	211202
Acesso:	Acesso particular a partir de um caminho interno do aglomerado rural com ligação à EM 526.
Descrição:	Eira com 30 m2, semicircular, revestida a granito com junta seca. A eira não possui combro e tem como único limite físico um alpendre, a Norte. A eira tem exposição e pendente para Sul.
Estado de Conservação:	Degradado
Época:	Moderna /Contemporânea
Cronologia Específica:	Indeterminada
Data de desactivação:	Indeterminada
Dimensões	30 m2
Orientação	Sul
Regime de exoração:	Individual
Tipo de Uso:	Debulha
Utilização Inicial:	Agrícola: eira
Utilização Actual:	Agrícola: eira
Materiais:	Granito
Propriedade:	Privada

Observações:	
Levantamento:	24-01-2008
Informações Orais:	Sr. António Santos Rodrigues




Tipologia ARQUITECTURA CIVIL POPULAR

Tipo de Sítio EIRA

Designação:	Eira da Casa das Abelhas
ID:	E67
Freguesia:	Bucos
Lugar:	Bucos
Hayford Gauss Datum 73 X:	7785
Hayford Gauss Datum 73 Y:	211309
Acesso:	Acesso particular a partir de um caminho interno do aglomerado rural com ligação à EM 526.
Descrição:	Eira com cerca de 23 m2, rectangular, com cerca de 6,5 metros por 3,5, revestida a lajes de granito de grandes dimensões, sem junta consolidada. A eira tem como único limite físico uma pequena construção com a qual confronta a Noroeste.
Estado de Conservação:	Degradada
Época:	Contemporânea
Cronologia Específica:	Indeterminada
Data de desactivação:	Indeterminada
Dimensões	23 m2 (com cerca de 6,5m x 3,5m)
Orientação	Sul
Regime de exporação:	Individual
Tipo de Uso:	Debulha
Utilização Inicial:	Agrícola: eira
Utilização Actual:	Agrícola: eira
Materiais:	Granito
Propriedade:	Privada: Casa das Abelhas

Observações:	
Levantamento:	24-01-2008
Informações Orais:	Sr.ª Benvinda Almeida Barreto



Tipologia ARQUITECTURA CIVIL POPULAR

Tipo de Sítio EIRA

Designação: Eira da Casa de Freitas

ID: E68

Freguesia: Bucos

Lugar: Bucos

Hayford Gauss Datum 73 X: 7786

Hayford Gauss Datum 73 Y: 211360

Acesso: Junto à EM 526.

Observações: A eira foi pavimentada em cimento è cerca de 35 anos.

Levantamento: 24-01-2008

Informações Orais: Sr.ª Benvinda Almeida Barreto

Descrição: Eira com 33 m2, rectangular, com cerca de 7,0 metros por 4,7. Actualmente encontra-se revestida a cimento, tendo no entanto por base lajes de granito. A eira confronta com uma antiga capela convertida em alpendre a Oeste. Possui combro nos lados a Norte e Nascente, que funciona igualmente como muro da suporte, não havendo limites físicos a Sul, para a qual tem pendente.

Estado de Conservação: Razoável

Época: Moderna/Contemporânea

Cronologia Específica: Indeterminada

Data de desactivação:

Dimensões: 33 m2 (cerca de 7,0m x 4,7m)

Orientação: Sudeste

Regime de exoração: Individual

Tipo de Uso: Debulha

Utilização Inicial: Agrícola: eira

Utilização Actual: Agrícola: eira

Materiais: Granito e argamassa de cimento

Propriedade: Privada: Benvinda Almeida Barreto



Tipologia ARQUITECTURA CIVIL POPULAR

Tipo de Sítio EIRA

Designação:	Eira da Casa do Couceiro
ID:	E69
Freguesia:	Bucos
Lugar:	Bucos - Pereira
Hayford Gauss Datum 73 X:	8241
Hayford Gauss Datum 73 Y:	211335
Acesso:	Acesso particular a partir de um caminho interno do aglomerado rural com ligação à EM 526.
Descrição:	Eira com 170 m2, revestida a lajes de pedra de grandes dimensões com junta em cimento. A eira não possui combro, é limitada a Noroeste pela casa e a Nordeste por um alpendre convertido em cozinha.
Estado de Conservação:	Degradado
Época:	Moderna
Cronologia Específica:	Indeterminada
Data de desactivação:	Indeterminada
Dimensões	170 m2
Orientação	Sudeste
Regime de exoração:	Individual
Tipo de Uso:	Debulha
Utilização Inicial:	Agrícola: eira
Utilização Actual:	Agrícola: eira
Materiais:	Granito e cimento
Propriedade:	Privada: Fernando Brás

Observações:	
Levantamento:	24-01-2008
Informações Orais:	Sr. Fernando Brás (proprietário)



Tipologia ARQUITECTURA CIVIL POPULAR

Tipo de Sítio EIRA

Designação:	Eira da Casa do Orfo
ID:	E70
Freguesia:	Bucos
Lugar:	Vila Boa
Hayford Gauss Datum 73 X:	8449
Hayford Gauss Datum 73 Y:	212431
Acesso:	Acesso privado a partir de um caminho interno do aglomerado rural com ligação à EM 526.
Descrição:	Eira com cerca de 150 m2, sensivelmente quadrangular, com cerca de 15 metros por 10, revestida a lajes de pedra bem aparelhada com junta seca e sem combro. Dois dos lados confrontam com a fachada do pátio da casa, não havendo limites físicos para os limites SO e SE. A eira tem pendente para SO.
Estado de Conservação:	Bom
Época:	Moderna
Cronologia Específica:	Indeterminada
Data de desactivação:	Indeterminada
Dimensões	150 m2 (15m x 10m)
Orientação	Sul
Regime de exporação:	Colectivo
Tipo de Uso:	Debulha
Utilização Inicial:	Agrícola: eira
Utilização Actual:	Agrícola: eira
Materiais:	Granito
Propriedade:	Colectiva: Luís e S. José Maria (da Casa do Orfo)

Observações:

Levantamento:

22-01-2008

Informações Orais:

Sr. Manuel Benvindo Almeida Barreto e Sr. Barroso.



Tipologia ARQUITECTURA CIVIL POPULAR

Tipo de Sítio EIRA

Designação:	Eira da Casa da Travessa
ID:	E71
Freguesia:	Bucos
Lugar:	Vila Boa
Hayford Gauss Datum 73 X:	8454
Hayford Gauss Datum 73 Y:	212497
Acesso:	Acesso privado a partir de um caminho interno do aglomerado rural com ligação à EM 526.
Descrição:	Eira com 180 m2, sensivelmente quadrangular, com cerca de 13 metros por 14, revestida a lajes de pedra bem aparelhada, de grandes dimensões com junta seca e sem combro. A eira funciona simultaneamente como pátio da casa, tendo apenas o lado voltado a SO sem limite físico, para o qual a leira faz pendente.
Estado de Conservação:	Bom
Época:	Moderna
Cronologia Específica:	Início séc. XVIII
Data de desactivação:	Em utilização
Dimensões	180 m2 (14m x 13m)
Orientação	Sudoeste
Regime de exporação:	Colectiva
Tipo de Uso:	Debulha
Utilização Inicial:	Agrícola: eira
Utilização Actual:	Agrícola: eira
Materiais:	Granito
Propriedade:	Colectiva: Alfredo Barroso de Azevedo e Maria Henriques de Azevedo.

Observações: A eira tem dois proprietários que partilham ainda o espigueiro, ambos pertencentes à antiga Casa da Travessa.

Levantamento: 22-01-2008

Informações Orais: Sr. Manuel Benvindo Almeida Barreto e Sr. Barroso.



Tipologia ARQUITECTURA CIVIL POPULAR

Tipo de Sítio EIRA

Designação:	Eira da Casa da Ladeira
ID:	E72
Freguesia:	Bucos
Lugar:	Bucos
Hayford Gauss Datum 73 X:	7968
Hayford Gauss Datum 73 Y:	211136
Acesso:	Acesso particular a partir de um caminho interno do aglomerado rural com ligação à EM 526.
Descrição:	Eira com cerca de 60 m2, revestida a lajes de granito de grandes dimensões, com juntas em cimento. A eira tem como limites a Sudoeste, Oeste e Este edificações e a Norte um muro que delimita a propriedade da casa.
Estado de Conservação:	Razoável
Época:	Moderna /Contemporânea
Cronologia Específica:	Indeterminada
Data de desactivação:	Indeterminada
Dimensões	60 m2
Orientação	Noroeste
Regime de exporação:	Individual
Tipo de Uso:	Debulha
Utilização Inicial:	Agrícola: eira
Utilização Actual:	Agrícola: eira
Materiais:	Granito
Propriedade:	Privada: emigrantes holandeses

Observações:	
Levantamento:	24-01-2008
Informações Orais:	Sr. António Santos Rodrigues



Tipologia ARQUITECTURA CIVIL POPULAR

Tipo de Sítio EIRA

Designação:	Eira da Casa do Cajuz
ID:	E73
Freguesia:	Bucos
Lugar:	Vila Boa
Hayford Gauss Datum 73 X:	8355
Hayford Gauss Datum 73 Y:	212403
Acesso:	Acesso privado a partir de um caminho interno do aglomerado rural com ligação à EM 526
Descrição:	Eira com cerca de 190 m2, sensivelmente rectangular, com cerca de 17 metros por 11, revestida a lajes de pedra bem aparelhada com junta seca e sem combro.
Estado de Conservação:	Bom
Época:	Moderna/Contemporânea
Cronologia Específica:	Indeterminada
Data de desactivação:	Indeterminada
Dimensões	190 m2 (17m x 11m)
Orientação	Sul
Regime de exoração:	Individual
Tipo de Uso:	Debulha
Utilização Inicial:	Agrícola: eira
Utilização Actual:	Agrícola: eira
Materiais:	Granito
Propriedade:	Colectiva: Libana Alves Faria e António Joaquim Pereira

Observações:

Levantamento:

18-01-2008

Informações Orais:

Sr. Manuel Benvindo Almeida Barreto e Sr.ª Libana Alves Faria.



Tipologia ARQUITECTURA CIVIL POPULAR

Tipo de Sítio EIRA

Designação:	Eira da Casa do Poça
ID:	E74
Freguesia:	Bucos
Lugar:	Vila Boa
Hayford Gauss Datum 73 X:	8362
Hayford Gauss Datum 73 Y:	212513
Acesso:	Acesso privado a partir de um caminho interno do aglomerado rural com ligação à EM 526
Descrição:	Eira com 200 m2, sensivelmente quadrangular, com cerca de 14 metros por 13, revestida a lajes de pedra bem aparelhada com junta seca e sem combro. Um dos lados é limitado por um muro de divisão de propriedade em alvenaria de granito sobreposta, que confronta com outra eira.
Estado de Conservação:	Bom
Época:	Moderna
Cronologia Específica:	Indeterminada
Data de desactivação:	2000
Dimensões	200 m2 (cerca de 18m x 12m)
Orientação	Sudoeste
Regime de exporação:	Colectiva - os dois proprietários
Tipo de Uso:	Debulha
Utilização Inicial:	Agrícola: eira
Utilização Actual:	Agrícola: eira
Materiais:	Granito
Propriedade:	colectiva: Balbina Gonçalves Pereira e Manuel Martins

Observações:

Levantamento:

18-01-2008

Informações Orais:



Tipologia ARQUITECTURA CIVIL POPULAR

Tipo de Sítio EIRA

Designação:	Eira da Casa da Quintã
ID:	E75
Freguesia:	Bucos
Lugar:	Vila Boa
Hayford Gauss Datum 73 X:	8348
Hayford Gauss Datum 73 Y:	212518
Acesso:	Acesso privado a partir de um caminho interno do aglomerado rural com ligação à EM 526
Descrição:	Eira com cerca de 180 m2, sensivelmente quadrangular, com cerca de 14 metros por 13, revestida a lajes de pedra bem aparelhada com junta seca e sem combro. Um dos lados é limitado por um muro de divisão de propriedade em alvenaria de granito sobreposta, que confronta com outra eira.
Estado de Conservação:	Bom
Época:	Moderna
Cronologia Específica:	Indeterminada
Data de desactivação:	2002
Dimensões	180 m2 (cerca de 14m x 13m)
Orientação	Sudoeste
Regime de exporação:	Individual
Tipo de Uso:	Debulha
Utilização Inicial:	Agrícola: eira
Utilização Actual:	Agrícola: eira
Materiais:	Granito
Propriedade:	Colectiva: Albino Fernandes Alves e Joaquim Fernandes Alves

Observações:

Levantamento:

18-01-2008

Informações Orais:

Sr. Manuel Benvindo Almeida Barreto e Sr. Albino Fernandes Alves



Tipologia ARQUITECTURA CIVIL POPULAR

Tipo de Sítio EIRA

Designação:	Eira da Casa do Cabo
ID:	E76
Freguesia:	Bucos
Lugar:	Vila Boa
Hayford Gauss Datum 73 X:	8320
Hayford Gauss Datum 73 Y:	212613
Acesso:	Acesso privado a partir de um caminho interno do aglomerado rural com ligação à EM 526
Descrição:	Eira com cerca de 130 m ² , com cerca de 16 metros por 8,5, revestida a lajes de pedra de grandes dimensões com junta seca e sem combro. Um dos lados é limitado com um muro de divisão de propriedade, que confronta com um arruamento. A eira tem pendente para o lado não limitado e funciona simultaneamente como pátio da casa.
Estado de Conservação:	Razoável
Época:	Moderna
Cronologia Específica:	início séc. XIX
Data de desactivação:	2000
Dimensões	130 m ² (cerca de 16m x 8,5m)
Orientação	Sudoeste
Regime de exoração:	Individual
Tipo de Uso:	Debulha
Utilização Inicial:	Agrícola: eira
Utilização Actual:	Agrícola: eira
Materiais:	Granito
Propriedade:	Privada: Custódio Pereira

Observações:

Levantamento:

Informações Orais:

18-01-2008

Sr. Manuel Benvindo Almeida Barreto e esposa do proprietário.



Tipologia ARQUITECTURA CIVIL POPULAR

Tipo de Sítio EIRA

Designação:	Eira da Casa da Pereira
ID:	E77
Freguesia:	Bucos
Lugar:	Bucos - Pereira
Hayford Gauss Datum 73 X:	8223
Hayford Gauss Datum 73 Y:	211325
Acesso:	Acesso particular a partir de um caminho interno do aglomerado rural com ligação à EM 526.
Descrição:	Eira com 260 m2, rectangular, com cerca de 21,0 metros por 12,0, revestida a lajes de pedra de variadas dimensões com junta seca. A eira não possui combro e é limitada a Norte por um alpendre que faz todo o r/c da habitação.
Estado de Conservação:	Razoável
Época:	Moderna
Cronologia Específica:	Indeterminada
Data de desactivação:	Indeterminada
Dimensões	260 m2 (21m x 12m)
Orientação	
Regime de exoração:	Individual
Tipo de Uso:	Debulha
Utilização Inicial:	Agrícola: eira
Utilização Actual:	Agrícola: eira
Materiais:	Granito
Propriedade:	Privada: Maria Alice Brás

Observações:

Levantamento:

24-01-2008

Informações Orais:

Sr. Fernando Brás



Tipologia ARQUITECTURA CIVIL POPULAR

Tipo de Sítio EIRA

Designação:	Eira
ID:	E78
Freguesia:	Bucos
Lugar:	Carrazedo
Hayford Gauss Datum 73 X:	7465
Hayford Gauss Datum 73 Y:	213304
Acesso:	Acesso a partir de um caminho interno do aglomerado rural com ligação à EM 526.
Descrição:	Eira com 50 m2, sensivelmente rectangular, com cerca de 8,5 metros por 6 revestida a lajes de pedra bem aparelhada com junta seca. Não possui combro. O lado poente é limitado por um muro de divisão de propriedade em pedras toscas encostadas e colocadas verticalmente, que confronta com outra eira.
Estado de Conservação:	Bom
Época:	Moderna
Cronologia Específica:	Séc. XVIII
Data de desactivação:	Indeterminada
Dimensões	50 m2
Orientação	Sudeste
Regime de exoração:	Individual
Tipo de Uso:	Debulha
Utilização Inicial:	Agrícola: eira
Utilização Actual:	Agrícola: eira
Materiais:	Granito
Propriedade:	Privada

Observações:

Levantamento:

16-01-2008

Informações Orais:

Sr. Abílio Dias



Tipologia ARQUITECTURA CIVIL POPULAR

Tipo de Sítio EIRA

Designação:	Eira
ID:	E79
Freguesia:	Bucos
Lugar:	Carrazedo
Hayford Gauss Datum 73 X:	7542
Hayford Gauss Datum 73 Y:	213317
Acesso:	Acesso privado a partir de um caminho interno do aglomerado rural com ligação à EM 526
Descrição:	Eira com cerca de 50 m2, sensivelmente rectangular, revestida a lajes de pedra de grandes dimensões. Não possui combro. Um dos lados é limitado com um muro de divisão de propriedade, constituído por pedras encostadas e colocadas verticalmente, que a separa de uma outra eira.
Estado de Conservação:	Bom
Época:	Moderna
Cronologia Específica:	Indeterminada
Data de desactivação:	Indeterminada
Dimensões	50 m2
Orientação	Sul
Regime de exoração:	Individual
Tipo de Uso:	Debulha
Utilização Inicial:	Agrícola: eira
Utilização Actual:	Agrícola: eira
Materiais:	Granito.
Propriedade:	Herdeiros de Jaime Dias

Observações:

Levantamento:

16-01-2008

Informações Orais:

Sr. Abílio Dias



Tipologia ARQUITECTURA CIVIL POPULAR

Tipo de Sítio EIRA

Designação:	Eira do Casal da Vila
ID:	E80
Freguesia:	Bucos
Lugar:	Carrazedo
Hayford Gauss Datum 73 X:	7536
Hayford Gauss Datum 73 Y:	213313
Acesso:	Acesso privado a partir de um caminho interno do aglomerado rural com ligação à EM 526.
Descrição:	Eira com 50 m2, sensivelmente rectangular, com cerca de 9 metros por 6, revestida a lajes de pedra de grande dimensão com junta seca. Não possui combro. O lado Nascente é limitado por um muro de divisão de propriedade em pedras toscas encostadas e colocadas verticalmente, que confronta com outra eira.
Estado de Conservação:	Bom
Época:	Moderna
Cronologia Específica:	Indeterminada
Data de desactivação:	Indeterminada
Dimensões	50 m2
Orientação	Sudeste
Regime de exporação:	Individual
Tipo de Uso:	Debulha
Utilização Inicial:	Agrícola: eira
Utilização Actual:	Agrícola: eira
Materiais:	Granito
Propriedade:	Privado: Abílio Dias

Observações:

Levantamento:

11-01-2008

Informações Oraís:

Sr. Abílio Dias (proprietário)



Tipologia ARQUITECTURA CIVIL POPULAR

Tipo de Sítio EIRA

Designação:	Eira
ID:	E81
Freguesia:	Bucos
Lugar:	Carrazedo
Hayford Gauss Datum 73 X:	7403
Hayford Gauss Datum 73 Y:	213342
Acesso:	Acesso privado a partir de um caminho interno do aglomerado rural com ligação à EM 526
Descrição:	Eira com 100 m2, sensivelmente rectangular, revestida a lajes de pedra de grandes dimensões com junta seca. Não possui combro. Encontra-se limitada em dois dos lados por edificações. A fracção pertencente à Casa da Eira (1/3) encontra-se delimitada por uma rede de arame.
Estado de Conservação:	Regular
Época:	Moderna
Cronologia Específica:	Indeterminada
Data de desactivação:	década de 70/80
Dimensões	100 m2
Orientação	Sudoeste
Regime de exporação:	Colectiva
Tipo de Uso:	Debulha
Utilização Inicial:	Agrícola: eira
Utilização Actual:	Agrícola: eira
Materiais:	Granito.
Propriedade:	colectiva: Casa da Eira, do Cunha e do Leites

Observações:	A eira pertence a três casas, tratava-se de uma eira comunitária. Actualmente, a propriedade da Cada do Cunha e do Leites foi adquirida pela mesma proprietária.
Levantamento:	16-01-2008
Informações Orais:	Sr. Manuel Vieira Cardoso



Tipologia ARQUITECTURA CIVIL POPULAR

Tipo de Sítio EIRA

Designação:	Eira do Casa de Outeiro
ID:	E82
Freguesia:	Bucos
Lugar:	Carrazedo
Hayford Gauss Datum 73 X:	7465
Hayford Gauss Datum 73 Y:	213304
Acesso:	Acesso a partir de um caminho interno do aglomerado rural com ligação à EM 526.
Descrição:	Eira com 100 m ² , rectangular, com cerca de 8,7 metros por 11,8, revestida a lajes de pedra bem aparelhada com junta seca. Possui no lado Sul combro com cerca de 40 cm de altura em pedra toscas sobrepostas que funciona para o arruamento e limite exterior como muro de suporte e de divisão de propriedade. A eira tem pendente para Nascente.
Estado de Conservação:	Bom
Época:	Moderna/Contemporânea
Cronologia Específica:	Indeterminada
Data de desactivação:	Indeterminado
Dimensões	100 m ²
Orientação	Sul
Regime de exoração:	Individual
Tipo de Uso:	Debulha
Utilização Inicial:	Agrícola: eira
Utilização Actual:	Agrícola: eira
Materiais:	Granito
Propriedade:	Privado: Clementina Vaz Moura

Observações:

Levantamento:

16-01-2008

Informações Orais:

Sr.ª Clementina Vaz Moura (proprietária)



Tipologia ARQUITECTURA CIVIL POPULAR

Tipo de Sítio EIRA

Designação:	Eira da Cunha
ID:	E83
Freguesia:	Bucos
Lugar:	Carrazedo
Hayford Gauss Datum 73 X:	7584
Hayford Gauss Datum 73 Y:	213170
Acesso:	Acesso privado a partir de um caminho interno do aglomerado rural com ligação à EM 526
Descrição:	Eira com cerca de 40 m2, revestida a lajes de pedra de grandes dimensões. Não possui combro e os limites são pouco definidos.
Estado de Conservação:	Bom
Época:	Moderna
Cronologia Específica:	Indeterminada
Data de desactivação:	Indeterminada
Dimensões	40 m2
Orientação	
Regime de exoração:	Individual
Tipo de Uso:	Debulha
Utilização Inicial:	Agrícola: eira
Utilização Actual:	Agrícola: eira
Materiais:	Granito.
Propriedade:	Privada: Rosalina Leite Araújo e irmã

Observações:	
Levantamento:	16-01-2008
Informações Orais:	Sr. Adolfo Dias e Sr.ª Fátima Ferreira



Tipologia ARQUITECTURA CIVIL POPULAR

Tipo de Sítio EIRA

Designação:	Eira da Casa do Candedo
ID:	E84
Freguesia:	Bucos
Lugar:	Casares
Hayford Gauss Datum 73 X:	5971
Hayford Gauss Datum 73 Y:	211485
Acesso:	Caminho secundário com ligação à EN 205, no interior da propriedade da Casa do Candedo
Descrição:	Eira com sensivelmente 260 m ² , de forma irregular, revestida a lajes de pedra de grandes dimensões com junta consolidada a argamassa. A eira não possui combro e apenas é limitada a Norte e Nascente pela habitação. Tem pendente e exposição para Sul.
Estado de Conservação:	Razoável
Época:	Moderna
Cronologia Específica:	Indeterminada
Data de desactivação:	Em utilização
Dimensões	260 m ²
Orientação	Sul
Regime de exoração:	Individual
Tipo de Uso:	Debulha
Utilização Inicial:	Agrícola: eira
Utilização Actual:	Agrícola: eira
Materiais:	Granito e argamassa de cimento.
Propriedade:	Herdeiros da Bernardino Pereira Lemos

Observações:	A eira inicialmente era revestida a lajes de granito com junta seca, mas há cerca de 20 anos devido à degradação das mesmas, foram consolidadas a argamassa de cimento.
Levantamento:	29-01-2008
Informações Orais:	Sr.ª Glória Freitas Jorge Pereira



Tipologia ARQUITECTURA CIVIL POPULAR

Tipo de Sítio EIRA

Designação:	Eira da Casa da Eira
ID:	E85
Freguesia:	Bucos
Lugar:	Carrazedo
Hayford Gauss Datum 73 X:	7472
Hayford Gauss Datum 73 Y:	213274
Acesso:	Acesso privado a partir de um caminho interno do aglomerado rural com ligação à EM 526.
Descrição:	Eira com 140 m2, sensivelmente quadrangular, com cerca de 11,5 metros por 12, revestida a lajes de pedra bem aparelhada de grande dimensão com junta seca. Possui combro com cerca de 40 cm de altura em pedra bem aparelhada que funciona para o arruamento e limites exteriores como muro de suporte e de divisão de propriedade.
Estado de Conservação:	Bom
Época:	Moderna (séc. XVIII)
Cronologia Específica:	Indeterminada
Data de desactivação:	Indeterminada
Dimensões	140 m2 (11,5m x 12 m)
Orientação	Sul
Regime de exoração:	Individual
Tipo de Uso:	Debulha
Utilização Inicial:	Agrícola: eira
Utilização Actual:	Agrícola: eira
Materiais:	Granito
Propriedade:	Privado: Carlos Augusto

Observações:

Levantamento:

11-01-2008

Informações Orais:

Sr. Abílio Dias e D. Cândida (proprietária)



Tipologia ARQUITECTURA CIVIL POPULAR

Tipo de Sítio EIRA

Designação:	Eira da Casa da Barrosa
ID:	E86
Freguesia:	Bucos
Lugar:	Bucos
Hayford Gauss Datum 73 X:	8160
Hayford Gauss Datum 73 Y:	211561
Acesso:	Acesso particular a partir de um caminho interno do aglomerado rural com ligação à EM 526.
Descrição:	Eira com 25 m2, rectangular, com cerca de 7 metros por 3,8, revestida a lajes de pedra de grandes dimensões com junta seca. A eira não possui combro, e apenas é limitada a Noroeste por um alpendre. Tem pendente para Sul.
Estado de Conservação:	Razoável
Época:	Moderna/Contemporânea
Cronologia Específica:	Indeterminada
Data de desactivação:	Em utilização
Dimensões	25m2 (7m x 3,8m)
Orientação	Sul
Regime de exoração:	Individual
Tipo de Uso:	Debulha
Utilização Inicial:	Agrícola: eira
Utilização Actual:	Agrícola: eira
Materiais:	Granito
Propriedade:	Colectiva: José Francisco Senrra e Maria Gonçalves Quintas

Observações:	
Levantamento:	25-01-2008
Informações Orais:	Sr.ª Maria Gonçalves Quintas



Tipologia ARQUITECTURA CIVIL POPULAR

Tipo de Sítio EIRA

Designação: Eira da Casa do Custovo

ID: E87

Freguesia: Bucos

Lugar: Além do Rio

Hayford Gauss Datum 73 X: 8945

Hayford Gauss Datum 73 Y: 211359

Acesso: Caminho privativo com ligação ao CM 1697

Observações:

Levantamento: 28-01-2008

Informações Orais: Sr. José Carvalho

Descrição: Eira com 40 m2, rectangular, com cerca de 7,3 metros por 5,5, revestida a lajes de pedra, difíceis já de identificar no local. As justas das pedras não seriam consolidadas mas actualmente encontram-se com muita vegetação. A eira não possui combro, e apenas é limitada a Norte por um alpendre. Tem pendente e exposição para Sul.

Estado de Conservação: Degradada

Época: Moderna/Contemporânea

Cronologia Específica: Indeterminada

Data de desactivação: Indeterminada

Dimensões: 40 m2 (5,5m x 7,3m)

Orientação: Sul

Regime de exoração: Individual

Tipo de Uso: Debulha

Utilização Inicial: Agrícola: eira

Utilização Actual: Devoluta

Materiais: Granito

Propriedade: Herdeiros da Casa do Custovo



Tipologia ARQUITECTURA CIVIL POPULAR

Tipo de Sítio EIRA

Designação:	Eira da Casa da Senrra
ID:	E88
Freguesia:	Bucos
Lugar:	Bucos - Pereira
Hayford Gauss Datum 73 X:	8240
Hayford Gauss Datum 73 Y:	211415
Acesso:	Acesso particular a partir de um caminho interno do aglomerado rural com ligação à EM 526.
Descrição:	Eira com 140 m ² , rectangular, com cerca de 14,0 metros por 10,0, revestida a lajes de pedra de grandes dimensões com junta seca. A eira não possui combro e é limitada a Nordeste e Sudeste pela habitação. A eira possui pendente para Sudoeste.
Estado de Conservação:	Degradado
Época:	Moderna
Cronologia Específica:	Indeterminada
Data de desactivação:	Indeterminada
Dimensões	140 m ² (10m x 14,0m)
Orientação	Sudoeste
Regime de exoração:	Individual
Tipo de Uso:	Debulha
Utilização Inicial:	Agrícola: eira
Utilização Actual:	Agrícola: eira
Materiais:	Granito
Propriedade:	Privada: José Vieira Senrra

Observações:	
Levantamento:	25-01-2008
Informações Orais:	Sr. Maria Alice Urjais Brás



Tipologia ARQUITECTURA CIVIL POPULAR

Tipo de Sítio EIRA

Designação: Eira da Casa da Angustinha

ID: E89

Freguesia: Bucos

Lugar: Bucos - Pereira

Hayford Gauss Datum 73 X: 8272

Hayford Gauss Datum 73 Y: 211396

Acesso: Caminho interno do aglomerado rural com ligação à EM 526.

Observações:

Levantamento: 25-01-2008

Informações Orais: Sr.ª Maria Alice Urjais Brás

Descrição: Eira com 70 m2, revestida a lajes de pedra de grandes dimensões com junta seca. A eira não possui combro, é limitada a Norte pela habitação e a Sul por um muro de limite de propriedade.

Estado de Conservação: Razoável

Época: Moderna/Contemporânea

Cronologia Específica: Indeterminada

Data de desactivação: Indeterminada

Dimensões: 70 m2

Orientação: Sul

Regime de exoração: Individual

Tipo de Uso: Debulha

Utilização Inicial: Agrícola: eira

Utilização Actual: Agrícola: eira

Materiais: Granito

Propriedade: Privada: Manuel Angustinha



Tipologia ARQUITECTURA CIVIL POPULAR

Tipo de Sítio EIRA

Designação: Eira da Casa do Piornedo

ID: E90

Freguesia: Bucos

Lugar: Além do Rio

Hayford Gauss Datum 73 X: 9060

Hayford Gauss Datum 73 Y: 211235

Acesso: Caminho privativo com ligação ao CM 1697

Observações:

Levantamento: 28-01-2008

Informações Orais: Sr.ª Maria Ramalho

Descrição: Eira com 160 m2, rectangular, com cerca de 15 metros por 10,7, revestida a lajes de pedra de grandes dimensões sem junta consolidada. A eira não possui combro, e apenas é limitada a Norte pela habitação. Tem pendente e exposição para Sul.

Estado de Conservação: Bom

Época: Moderna

Cronologia Específica: Indeterminada

Data de desactivação: Em utilização

Dimensões: 160 m2 (15m x 10,7m)

Orientação: Sul

Regime de exporação: Individual

Tipo de Uso: Debulha

Utilização Inicial: Agrícola: eira

Utilização Actual: Agrícola: eira

Materiais: Granito

Propriedade: Privada: Maria Ramalho



Tipologia ARQUITECTURA CIVIL POPULAR		Tipo de Sítio EIRA	
Designação:	Eira da Casa de Sanoane de Cima	Observações:	
ID:	E91		
Freguesia:	Bucos	Levantamento:	25-01-2008
Lugar:	Bucos	Informações Orais:	Sr.ª Maria Gonçalves Quintas
Hayford Gauss Datum 73 X:	8245		
Hayford Gauss Datum 73 Y:	211561		
Acesso:	Acesso particular a partir de um caminho interno do aglomerado rural com ligação à EM 526.		
Descrição:	Eira com 80 m2, sensivelmente quadrangular, com cerca de 9,3 metros por 8,5, revestida a lajes de pedra de grandes dimensões com junta seca. A eira não possui combro, é limitada a Noroeste e Nordeste pela habitação. Tem pendente para Sul.		
Estado de Conservação:	Indeterminado		
Época:	Moderna/Contemporânea		
Cronologia Específica:	Indeterminada		
Data de desactivação:	Indeterminada		
Dimensões	80 m2 (9,3m x 8,5m)		
Orientação	Sul		
Regime de exoração:	Individual		
Tipo de Uso:	Debulha		
Utilização Inicial:	Agrícola: eira		
Utilização Actual:	Indeterminada		
Materiais:	Granito		
Propriedade:	Privada: Manuel Brás		

Tipologia ARQUITECTURA CIVIL POPULAR

Tipo de Sítio EIRA

Designação:	Eira da Casa do Loureiro
ID:	E92
Freguesia:	Bucos
Lugar:	Carrazedo
Hayford Gauss Datum 73 X:	7439
Hayford Gauss Datum 73 Y:	213275
Acesso:	Acesso privado a partir de um caminho interno do aglomerado rural com ligação à EM 526.
Descrição:	Eira com cerca de 90 m2, sensivelmente rectangular, com cerca de 11,5 metros por 8,5 revestida a lajes de pedra de grande dimensão sem junta consolidada. Não possui combro. Funciona simultaneamente como pátio/quinteiro da casa . A eira tem pendente para Sudoeste.
Estado de Conservação:	Mau
Época:	Moderna /Contemporânea
Cronologia Específica:	Indeterminada
Data de desactivação:	Década de 80
Dimensões	90 m2
Orientação	Sudoeste
Regime de exporação:	Individual
Tipo de Uso:	Debulha
Utilização Inicial:	Agrícola: eira
Utilização Actual:	Agrícola: eira
Materiais:	Granito
Propriedade:	Privado: herdeiros de Carlos Dias Loureiro

Observações:

Levantamento:

11-01-2008

Informações Orais:

Sr. Abílio Dias.



Tipologia ARQUITECTURA CIVIL POPULAR

Tipo de Sítio EIRA

Designação:	Eira da Casa de Fundevila
ID:	E93
Freguesia:	Bucos
Lugar:	Carrazedo
Hayford Gauss Datum 73 X:	7454
Hayford Gauss Datum 73 Y:	213222
Acesso:	Junto da Estrada N 526.
Descrição:	Eira com cerca de 130 m2, revestida a lajes de pedra sem junta consolidada. Possui combro com cerca de 20 cm de altura, que funciona para o arruamento e limites exteriores, a Sudoeste e Sudeste respectivamente, como muro de suporte.
Estado de Conservação:	Razoável
Época:	Moderna /Contemporânea
Cronologia Específica:	Indeterminada
Data de desactivação:	Indeterminada
Dimensões	130 m2
Orientação	Sul
Regime de exporação:	Individual
Tipo de Uso:	Debulha
Utilização Inicial:	Agrícola: eira
Utilização Actual:	Agrícola: eira
Materiais:	Granito
Propriedade:	Privado: herdeiros de Jaime Dias

Observações:

Levantamento:

11-01-2008

Informações Orais:

Sr. Abílio Dias





Plano Estratégico de Desenvolvimento Integrado do Espaço Rural e Florestal do Concelho de Cabeceiras de Basto
INVENTARIAÇÃO DOS RECURSOS E INICIATIVAS DE DESENVOLVIMENTO RURAL

Tipologia ARQUITECTURA CIVIL POPULAR		Tipo de Sítio EIRA
Designação:	Eira da Casa da Portela	Observações:
ID:	E94	
Freguesia:	Cabeceiras de Basto	Levantamento: 21-02-2008
Lugar:	Gondarém	Informações Orais: Sr. Armindo Conde
Hayford Gauss Datum 73 X:	9403	
Hayford Gauss Datum 73 Y:	209458	
Acesso:	A partir de um arruamento interno do lugar da Gondarém, com ligação à EM 524, próximo da Casa da Portela	
Descrição:	Eira de forma irregular com cerca de 96 m2, com cerca de 11,5 metros por 8,3. A eira confronta a Nordeste com um alpendre da Casa, sendo esse o seu único limite físico. A eira tem pendente e exposição para Sudoeste.	
Estado de Conservação:	Indeterminada	
Época:	Moderna/Contemporânea	
Cronologia Específica:	Indeterminada	
Data de desactivação:	Indeterminada	
Dimensões	96m2 (11,5m x 8,3m)	
Orientação	Sudoeste	
Regime de exporação:	Individual	
Tipo de Uso:	Debulha	
Utilização Inicial:	Agrícola: eira	
Utilização Actual:	Agrícola: eira	
Materiais:	Indeterminados	
Propriedade:	Privada: Casa da Portela	

Tipologia ARQUITECTURA CIVIL POPULAR

Tipo de Sítio EIRA

Designação:	Eira da Casa da Fonte (ou da Pereira)
ID:	E95
Freguesia:	Cabeceiras de Basto
Lugar:	Gondarém
Hayford Gauss Datum 73 X:	9349
Hayford Gauss Datum 73 Y:	209622
Acesso:	A partir de um arruamento interno do lugar da Gondarém, com ligação à EM 524, próximo da Casa da Fonte
Descrição:	Eira de forma irregular com cerca de 75 m2. É revestida a lajes de pedra de grandes dimensões, com junta degradada por elementos vegetais. A eira confronta a Norte com um alpendre da Casa, a Poente com uma dependência agrícola, tendo no restante perímetro como limite um muro com sensivelmente 90 cm de altura. A eira tem exposição para Sul e pendente para Sudeste.
Estado de Conservação:	Degradada
Época:	Moderna/Contemporânea
Cronologia Específica:	Indeterminada
Data de desactivação:	Indeterminada
Dimensões	75 m2
Orientação	Sul
Regime de exporação:	Individual
Tipo de Uso:	Debulha
Utilização Inicial:	Agrícola: eira
Utilização Actual:	Agrícola: eira
Materiais:	Granito
Propriedade:	Privada: Brás

Observações:

Levantamento:

21-02-2008

Informações Orais:

Sr. Armindo Conde



Tipologia ARQUITECTURA CIVIL POPULAR

Tipo de Sítio EIRA

Designação: Eira

ID: E96

Freguesia: Cabeceiras de Basto

Lugar: Gondarém

Hayford Gauss Datum 73 X: 9303

Hayford Gauss Datum 73 Y: 209667

Acesso: Arruamento interno de Gondarém, com ligação à EM 524

Observações:

Levantamento:

21-02-2008

Informações Orais:

Sr. José Lopes Camelo

Descrição: Eira de forma rectangular com cerca de 25 m², com 8,8 metros por 2,3. A eira seria revestida a lajes de granito de grandes dimensões, actualmente revestida a argamassa. A eira confronta a Norte com um alpendre da Casa, não possuindo qualquer outro limite físico. Tem pendente e exposição para Sul.

Estado de Conservação: Degradada

Época: Contemporânea

Cronologia Específica: Indeterminada

Data de desactivação:

Dimensões: 8,8m x 2,3m

Orientação: Sul

Regime de exporação: Individual

Tipo de Uso: Debulha

Utilização Inicial: Agrícola: eira

Utilização Actual: Agrícola: eira

Materiais: Granito

Propriedade: Privada



Tipologia ARQUITECTURA CIVIL POPULAR

Tipo de Sítio EIRA

Designação:	Eira (Casa dos de Bouças) (2)
ID:	E97
Freguesia:	Cabeceiras de Basto
Lugar:	Encosturas
Hayford Gauss Datum 73 X:	9333
Hayford Gauss Datum 73 Y:	208594
Acesso:	À face de um arruamento interno do lugar de Encosturas, com ligação à EN 205
Descrição:	Eira de forma sensivelmente rectangular com 90 m ² , com cerca de 12 metros por 7. É revestida a lajes de pedra de grandes dimensões, mas actualmente encontra-se praticamente coberta por elementos vegetais. A eira confronta a Nor - Nordeste com o alpendre da casa. Não possui qualquer outro limite físico no restante perímetro. Tem pendente e exposição para Su - Sudoeste.
Estado de Conservação:	Degradada
Época:	Contemporânea
Cronologia Específica:	Indeterminada
Data de desactivação:	Indeterminada
Dimensões	90m ² (12m x 7m)
Orientação	
Regime de exoração:	Individual
Tipo de Uso:	Debulha
Utilização Inicial:	Agrícola: eira
Utilização Actual:	Agrícola: eira
Materiais:	Granito
Propriedade:	Privado: José Melo

Observações:

Levantamento:

26-02-2008

Informações Orais:

Sr. Emília Pereira Leite Pinto



Tipologia ARQUITECTURA CIVIL POPULAR

Tipo de Sítio EIRA

Designação:	Eira da Casa do Loureiro
ID:	E98
Freguesia:	Cabeceiras de Basto
Lugar:	Gondarém
Hayford Gauss Datum 73 X:	9400
Hayford Gauss Datum 73 Y:	209544
Acesso:	Arruamento interno de Gondarém, com ligação à EM 524, dentro da propriedade da Casa do Loureiro
Descrição:	Eira de forma sensivelmente quadrangular. A eira encontra-se coberta por terreno natural, o que impossibilita a identificação do material que a reveste. A eira confronta a Nordeste com um alpendre, a Sudeste com a habitação e a Noroeste e Sudoeste com muros de divisão de propriedade. Tem exposição e pendente para Sudoeste.
Estado de Conservação:	Razoável
Época:	Contemporânea
Cronologia Específica:	Indeterminada
Data de desactivação:	Em utilização
Dimensões	Indeterminada
Orientação	Sudoeste
Regime de exporação:	Individual
Tipo de Uso:	Debulha
Utilização Inicial:	Agrícola: eira
Utilização Actual:	Agrícola: eira
Materiais:	Granito
Propriedade:	Privada: herdeiros de Olga Vale Machado

Observações:	
Levantamento:	21-02-2008
Informações Orais:	Sr. Armindo Conde



Tipologia ARQUITECTURA CIVIL POPULAR

Tipo de Sítio EIRA

Designação:	Eira (Casa dos de Bouças) (1)
ID:	E99
Freguesia:	Cabeceiras de Basto
Lugar:	Encosturas
Hayford Gauss Datum 73 X:	9238
Hayford Gauss Datum 73 Y:	208566
Acesso:	À face de um arruamento interno do lugar de Encosturas, com ligação à EN 205
Descrição:	Eira de forma sensivelmente irregular com cerca de 30 m2. A eira seria a lajes de pedra. A eira confronta a Norte com o alpendre da casa de caseiros. Não possui qualquer outro limite físico no restante perímetro. Tem pendente e exposição para Sul.
Estado de Conservação:	Ruína
Época:	Contemporânea
Cronologia Específica:	Indeterminada
Data de desactivação:	Indeterminada
Dimensões	30 m2
Orientação	Sul
Regime de exporação:	Individual
Tipo de Uso:	Debulha
Utilização Inicial:	Agrícola: eira
Utilização Actual:	Agrícola: eira
Materiais:	Indeterminado
Propriedade:	Privado: José Melo

Observações:

Levantamento:

Informações Oraís:

26-02-2008

Sr. Emília Pereira Leite Pinto



Tipologia ARQUITECTURA CIVIL POPULAR

Tipo de Sítio EIRA

Designação:	Eira da Casa dos Machados
ID:	E100
Freguesia:	Cabeceiras de Basto
Lugar:	Encosturas
Hayford Gauss Datum 73 X:	9121
Hayford Gauss Datum 73 Y:	208563
Acesso:	Nas proximidades da Ponte de Encosturas, nas traseiras da Casa dos Machados
Descrição:	Eira de forma sensivelmente rectangular com 20 m2, com cerca de 5,6 metros por 3,8. É revestida a lajes de pedra de grandes dimensões, com junta seca, actualmente consolidada com argamassa. A eira confronta a Noroeste com o alpendre da casa. O restante perímetro possui combro com cerca de 25 cm de altura. Tem pendente e exposição para Sudeste.
Estado de Conservação:	Razoável
Época:	Moderna/Contemporânea
Cronologia Específica:	Indeterminada
Data de desactivação:	Década de 70
Dimensões	20 m2 (5,6m x 3,8m)
Orientação	Sudeste
Regime de exoração:	Individual
Tipo de Uso:	Debulha
Utilização Inicial:	Agrícola: eira
Utilização Actual:	Agrícola: eira
Materiais:	Granito e argamassa.
Propriedade:	Privada: herdeiros de Augusto Filipe Machado

Observações:	
Levantamento:	26-02-2008
Informações Orais:	Sr. Emília Pereira Leite Pinto e Diamantino de Castro Loureiro



Tipologia ARQUITECTURA CIVIL POPULAR

Tipo de Sítio EIRA

Designação: Eira da Casa da Breia

ID: E101

Freguesia: Cabeceiras de Basto

Lugar: Cruz

Hayford Gauss Datum 73 X: 9725

Hayford Gauss Datum 73 Y: 207759

Acesso: No interior da propriedade da Casa da Breia

Observações:

Levantamento: 25-02-2008

Informações Orais:

Descrição: Eira de forma sensivelmente quadrangular com 35 m², com cerca de 6 metros por 6. É revestida a lajes de pedra. A eira confronta a Noroeste com o alpendre da casa. Não possui qualquer outro limite físico no restante perímetro. Tem pendente e exposição para Sudeste.

Estado de Conservação: Razoável

Época: Moderna/Contemporânea

Cronologia Específica: Indeterminada

Data de desactivação: Indeterminada

Dimensões: 35m² (6m x 6m)

Orientação:

Regime de exoração: Individual

Tipo de Uso: Debulha

Utilização Inicial: Agrícola: eira

Utilização Actual: Agrícola: eira

Materiais: Granito

Propriedade: Privada: Casa da Breia



Tipologia ARQUITECTURA CIVIL POPULAR

Tipo de Sítio EIRA

Designação:	Eira do Aradelo
ID:	E102
Freguesia:	Cabeceiras de Basto
Lugar:	Frágua
Hayford Gauss Datum 73 X:	9628
Hayford Gauss Datum 73 Y:	208945
Acesso:	A partir de um arruamento privado a partir da EM 524, nas traseiras da Casa do Aradelo
Descrição:	Eira de forma sensivelmente quadrangular, com cerca de 90 m2. É revestida a lajes de granito de grandes dimensões, com junta seca, actualmente bastante degradada por elementos vegetais. A eira confronta a Norte com um alpendre. Não possui qualquer outro limite físico no restante perímetro. Tem pendente e exposição para Sul.
Estado de Conservação:	Degradada
Época:	Moderna/Contemporânea
Cronologia Específica:	Indeterminada
Data de desactivação:	Indeterminada
Dimensões	80m2
Orientação	Sul
Regime de exoração:	Individual
Tipo de Uso:	Debulha
Utilização Inicial:	Agrícola: eira
Utilização Actual:	Agrícola: eira
Materiais:	Granito
Propriedade:	Privada: Júlio Madanços

Observações:	A eira antigamente pertencia à Casa do Aradelo.
Levantamento:	25-02-2008
Informações Orais:	Sr. Manuel Martins Alves



Tipologia ARQUITECTURA CIVIL POPULAR

Tipo de Sítio EIRA

Designação:	Eira da Casa do Rapazinho (2)
ID:	E103
Freguesia:	Cabeceiras de Basto
Lugar:	Sendim
Hayford Gauss Datum 73 X:	8864
Hayford Gauss Datum 73 Y:	208934
Acesso:	No interior da propriedade da Casa do Rapazinho, a partir da estrada EM 524
Descrição:	Eira de forma sensivelmente rectangular com aproximadamente 60m2. É revestida a lajes de pedra de média dimensão, com junta seca, em razoável estado de conservação. A eira confronta a Nor - Noroeste com o alpendre da casa. Possui combro em granito com cerca de 40 cm de altura no restante perímetro. Tem pendente e exposição para Su - Sudeste.
Estado de Conservação:	Razoável
Época:	Moderna/Contemporânea
Cronologia Específica:	Indeterminada
Data de desactivação:	Final da década de 80
Dimensões	60 m2
Orientação	Su - Sudeste
Regime de exporação:	Individual
Tipo de Uso:	Debulha
Utilização Inicial:	Agrícola: eira
Utilização Actual:	Agrícola: eira
Materiais:	Granito
Propriedade:	

Observações:

Levantamento:

27-02-2008

Informações Orais:

Sr.ª Elsa de Vale Machado



Tipologia ARQUITECTURA CIVIL POPULAR

Tipo de Sítio EIRA

Designação:	Eira da Casa do Mourigo
ID:	E104
Freguesia:	Cabeceiras de Basto
Lugar:	
Hayford Gauss Datum 73 X:	8651
Hayford Gauss Datum 73 Y:	208781
Acesso:	À face da EN 205
Descrição:	Eira de forma sensivelmente quadrangular com 85 m ² , com cerca de 9,2 metros por 9,2. É revestida a lajes de pedra de grandes dimensões, com junta seca. A eira confronta a Norte com o alpendre da casa e não possui combro.
Estado de Conservação:	Razoável
Época:	Contemporânea
Cronologia Específica:	Indeterminada
Data de desactivação:	Indeterminada
Dimensões	85m ² (9,2m x 9,2m)
Orientação	Sul
Regime de exporação:	Individual
Tipo de Uso:	Debulha
Utilização Inicial:	Agrícola: eira
Utilização Actual:	Agrícola: eira
Materiais:	Granito
Propriedade:	Privada: Casa do Mourigo

Observações:	
Levantamento:	26-02-2008
Informações Orais:	Sr. Diamantino de Castro Loureiro



Tipologia ARQUITECTURA CIVIL POPULAR

Tipo de Sítio EIRA

Designação:	Eira das Casas de Lamelas (1)
ID:	E105
Freguesia:	Cabeceiras de Basto
Lugar:	Lamelas
Hayford Gauss Datum 73 X:	9398
Hayford Gauss Datum 73 Y:	208816
Acesso:	Entre a estrada que parte da Igreja para Sendim e a Ponte de Sendim
Descrição:	Eira de forma sensivelmente quadrangular com 70 m ² , com cerca de 8,4 metros por 8,4. É revestida a lajes de pedra de média dimensão, com junta seca, actualmente bastante degradada por elementos vegetais. A eira confronta a Noroeste com um alpendre, não possuindo qualquer outro limite físico no restante perímetro.
Estado de Conservação:	Degradado
Época:	Contemporânea
Cronologia Específica:	Indeterminada
Data de desactivação:	Década de 70
Dimensões	70m ² (8,4m x 8,4m)
Orientação	Sudeste
Regime de exoração:	Individual
Tipo de Uso:	Debulha
Utilização Inicial:	Agrícola: eira
Utilização Actual:	Agrícola: eira
Materiais:	Granito
Propriedade:	Privada: Casa do Casal

Observações:

Levantamento:

26-02-2008

Informações Orais:

Sr.ª Maria Alice Castro





Plano Estratégico de Desenvolvimento Integrado do Espaço Rural e Florestal do Concelho de Cabeceiras de Basto
INVENTARIAÇÃO DOS RECURSOS E INICIATIVAS DE DESENVOLVIMENTO RURAL

Tipologia ARQUITECTURA CIVIL POPULAR		Tipo de Sítio EIRA
Designação:	Eira das Casas de Lamelas (2)	Observações:
ID:	E106	
Freguesia:	Cabeceiras de Basto	Levantamento: 26-02-2008
Lugar:	Lamelas	Informações Orais: Sr.ª Maria Alice Castro
Hayford Gauss Datum 73 X:	9409	
Hayford Gauss Datum 73 Y:	208816	
Acesso:	Entre a estrada que parte da Igreja para Sendim e a Ponte de Sendim	
Descrição:	Eira de forma sensivelmente rectangular com 30 m2, com cerca de 6,4 metros por 4. A eira encontra-se coberta por terreno natural, mas é revestida a lajes de pedra de média dimensão, com junta seca. A eira confronta a Noroeste com um alpendre, não possuindo qualquer outro limite físico no restante perímetro.	
Estado de Conservação:	Indeterminado	
Época:	Contemporânea	
Cronologia Específica:	Indeterminada	
Data de desactivação:	Década de 70	
Dimensões	30m2 (6,4m x 4m)	
Orientação	Sudeste	
Regime de exoração:	Individual	
Tipo de Uso:	Debulha	
Utilização Inicial:	Agrícola: eira	
Utilização Actual:	Agrícola: eira	
Materiais:	Granito	
Propriedade:	Privada: Casa do Casal	

Tipologia ARQUITECTURA CIVIL POPULAR

Tipo de Sítio EIRA

Designação:	Eira das Casas de Lamelas (3)
ID:	E107
Freguesia:	Cabeceiras de Basto
Lugar:	Lamelas
Hayford Gauss Datum 73 X:	9467
Hayford Gauss Datum 73 Y:	208829
Acesso:	Entre a estrada que parte da Igreja para Sendim e a Ponte de Sendim
Descrição:	Eira de forma sensivelmente rectangular com 35 m2, com cerca de 7,2 metros por 3,5. É revestida a argamassa de cimento e confronta a Nor - Noroeste com um alpendre, não possui qualquer outro limite físico no restante perímetro.
Estado de Conservação:	Bom
Época:	Contemporânea
Cronologia Específica:	Indeterminada
Data de desactivação:	Década de 70
Dimensões	35m2 (7,2m x 3,5m)
Orientação	Su - Sudeste
Regime de exporação:	Individual
Tipo de Uso:	Debulha
Utilização Inicial:	Agrícola: eira
Utilização Actual:	Agrícola: eira
Materiais:	Granito
Propriedade:	Privada: Casa do Casal

Observações:	
Levantamento:	26-02-2008
Informações Orais:	Sr.ª Maria Alice Castro



Tipologia ARQUITECTURA CIVIL POPULAR

Tipo de Sítio EIRA

Designação:	Eira da Casa do Casal
ID:	E108
Freguesia:	Cabeceiras de Basto
Lugar:	Casal
Hayford Gauss Datum 73 X:	9354
Hayford Gauss Datum 73 Y:	207801
Acesso:	À face da em 524, junto da Casa do Casal.
Descrição:	Eira de forma rectangular com aproximadamente 270m ² , com cerca de 18 metros por 6,7. É revestida a lajes de pedra de média/grande dimensão, com junta seca, em razoável estado de conservação. A eira confronta a Norte com o alpendre da casa. No restante perímetro possui combro com cerca de 30 cm de altura, excepto o lado voltado a Sul, para onde a eira tem pendente e exposição.
Estado de Conservação:	Razoável
Época:	Moderna
Cronologia Específica:	Indeterminada
Data de desactivação:	Em utilização
Dimensões	270m ² (18m x 6,7m)
Orientação	Sul
Regime de exoração:	Individual
Tipo de Uso:	Debulha
Utilização Inicial:	Agrícola: eira
Utilização Actual:	Agrícola: eira
Materiais:	Granito
Propriedade:	Privada: herdeiros de Francisco Sales Castro Meireles

Observações:

Levantamento:

27-02-2008

Informações Orais:

Sr.^a Emília Ferreira Mateus



Tipologia ARQUITECTURA CIVIL POPULAR

Tipo de Sítio EIRA

Designação: Eira da Casa do Padre João

ID: E109

Freguesia: Cabeceiras de Basto

Lugar: Frágua

Hayford Gauss Datum 73 X: 9383

Hayford Gauss Datum 73 Y: 209147

Acesso: A partir de um arruamento interno do lugar da Frágua, com ligação à EM 524, na propriedade da Casa do Padre João

Descrição: Eira de forma irregular com cerca de 30m2. A eira confronta a Noroeste com o alpendre da casa, sendo esse o seu único limite físico. A eira tem pendente e exposição para Sudeste.

Observações:

Levantamento:

21-02-2008

Informações Orais:

Sr. Manuel Alves Rebelo

Estado de Conservação: Degradada

Época: Contemporânea

Cronologia Específica: Indeterminada

Data de desactivação: Década de 80

Dimensões: 30 m2

Orientação: Sudeste

Regime de exoração: Individual

Tipo de Uso: Debulha

Utilização Inicial: Agrícola: eira

Utilização Actual: Agrícola: eira

Materiais: Granito

Propriedade: Privada: Casa do Padre João, Sr., Manuel



Tipologia ARQUITECTURA CIVIL POPULAR

Tipo de Sítio EIRA

Designação:	Eira da Casa do Rapazinho (1)
ID:	E110
Freguesia:	Cabeceiras de Basto
Lugar:	Sendim
Hayford Gauss Datum 73 X:	8780
Hayford Gauss Datum 73 Y:	208963
Acesso:	À face do acesso privativo para Casa do Rapazinho, a partir da estrada EM 524
Descrição:	Eira de forma semicircular com aproximadamente 55m2. A eira encontra-se revestida a argamassa de cimento, mas seria anteriormente em lajes de granito. Confronta a Norte com um alpendre que se encontra associado a uma das casas de caseiros. Possui combro em granito com cerca de 40 cm de altura no restante perímetro. Tem pendente e exposição para Sudeste.
Estado de Conservação:	Razoável
Época:	Contemporânea
Cronologia Específica:	Indeterminada
Data de desactivação:	Em utilização
Dimensões	55 m2
Orientação	Sudeste
Regime de exporação:	Individual
Tipo de Uso:	Debulha
Utilização Inicial:	Agrícola: eira
Utilização Actual:	Agrícola: eira
Materiais:	Argamassa de cimento e granito
Propriedade:	Privada: Elsa de Vale Machado

Observações:	
Levantamento:	27-02-2008
Informações Orais:	Sr.ª Elsa de Vale Machado





Plano Estratégico de Desenvolvimento Integrado do Espaço Rural e Florestal do Concelho de Cabeceiras de Basto
INVENTARIAÇÃO DOS RECURSOS E INICIATIVAS DE DESENVOLVIMENTO RURAL

Tipologia ARQUITECTURA CIVIL POPULAR

Tipo de Sítio EIRA

Designação: Eira da Casa do Reitor

ID: E111

Freguesia: Cabeceiras de Basto

Lugar: Frágua

Hayford Gauss Datum 73 X: 9252

Hayford Gauss Datum 73 Y: 209199

Acesso: A partir de um arruamento interno do lugar da Frágua, com ligação à EM 524, na propriedade da Casa do Reitor

Descrição: Eira de forma rectangular com 65 m², com 10,5 metros por 6,1. A eira confronta a Noroeste com o alpendre da casa, sendo esse o seu único limite físico. A eira tem pendente e exposição para Sudeste.

Estado de Conservação: Indeterminada

Época: Moderna/Contemporânea

Cronologia Específica: Indeterminada

Data de desactivação: Década de 80

Dimensões: 65m²(10,5m x 6,1m)

Orientação: Sudeste

Regime de exporação: Individual

Tipo de Uso: Debulha

Utilização Inicial: Agrícola: eira

Utilização Actual: Agrícola: eira

Materiais: Indeterminados

Propriedade: Privada: Anselmo dos Santos Teixeira

Observações:

Levantamento:

21-02-2008

Informações Orais:

Sr. Aníbal Lopes Camelo e Sr. Manuel Alves Rebelo

Tipologia ARQUITECTURA CIVIL POPULAR

Tipo de Sítio EIRA

Designação:	Eira da Casa do Rapazinho (3)
ID:	E112
Freguesia:	Cabeceiras de Basto
Lugar:	Sendim
Hayford Gauss Datum 73 X:	8836
Hayford Gauss Datum 73 Y:	208877
Acesso:	No interior da propriedade da Casa do Rapazinho, a partir da estrada EM 524
Descrição:	Eira de forma sensivelmente rectangular com aproximadamente 150m ² . É revestida a lajes de pedra de média dimensão, com junta seca, em razoável estado de conservação. A eira confronta a Noroeste com um dos alpendres da casa. Possui combro em granito com cerca de 40 cm de altura, no lado voltado a Nordeste e um muro de suporte de terras a Sudoeste. A eira tem pendente e exposição para Sudeste, o único lado sem limite físico.
Estado de Conservação:	Degradada
Época:	Moderna/Contemporânea
Cronologia Específica:	Indeterminada
Data de desactivação:	Final da década de 80
Dimensões	150m ² (11m x 12,7m)
Orientação	Sudeste
Regime de exoração:	Individual
Tipo de Uso:	Debulha
Utilização Inicial:	Agrícola: eira
Utilização Actual:	Agrícola: eira
Materiais:	Granito
Propriedade:	Privada: Elsa de Vale Machado

Observações:

Levantamento:

27-02-2008

Informações Orais:

Sr.ª Elsa de Vale Machado



Tipologia ARQUITECTURA CIVIL POPULAR

Tipo de Sítio EIRA

Designação:	Eira da Quinta de Bouças
ID:	E113
Freguesia:	Cabeceiras de Basto
Lugar:	Bouças
Hayford Gauss Datum 73 X:	9625
Hayford Gauss Datum 73 Y:	207397
Acesso:	No interior da propriedade da Quinta de Bouças, junto da casa de caseiros
Descrição:	Eira de forma sensivelmente quadrangular com aproximadamente 65m2, com cerca de 8 metros de lado. É revestida a lajes de pedra de média dimensão, com junta seca, relativamente degradada. A eira confronta a Noroeste com o alpendres da casa, não possuindo qualquer outro limite físico. Tem pendente e exposição para Sudeste.
Estado de Conservação:	Degradada
Época:	Moderna/Contemporânea
Cronologia Específica:	Indeterminada
Data de desactivação:	Em utilização
Dimensões	65m2 (8m x 8m)
Orientação	Sudeste
Regime de exoração:	Antigamente: colectivo; actualmente: individual
Tipo de Uso:	Debulha
Utilização Inicial:	Agrícola: eira
Utilização Actual:	Agrícola: eira
Materiais:	Granito
Propriedade:	Privada: Araújo Melo

Observações:	
Levantamento:	27-02-2008
Informações Orais:	Sr. Joaquim Ribeiro Marques e Sr.ª Graça Marques



Tipologia ARQUITECTURA CIVIL POPULAR

Tipo de Sítio EIRA

Designação:	Eira da Casa do Carvalho
ID:	E114
Freguesia:	Cabeceiras de Basto
Lugar:	Gondarém
Hayford Gauss Datum 73 X:	9345
Hayford Gauss Datum 73 Y:	209720
Acesso:	Arruamento interno de Gondarém, com ligação à EM 524
Descrição:	Eira de forma rectangular com cerca de 130 m ² , com 13,7 metros por 9,5. É revestida a lajes de pedra de dimensões muito semelhantes, com junta muito degradada por elementos vegetais. A eira confronta a Norte e Poente com um alpendre da Casa, possuindo combro nos restantes limites com cerca de 30 cm de altura. Tem pendente e exposição para Sul.
Estado de Conservação:	
Época:	Moderna
Cronologia Específica:	Indeterminada
Data de desactivação:	Indeterminada
Dimensões	130m ² (13,7m x 9,5m)
Orientação	Sul
Regime de exoração:	Individual
Tipo de Uso:	Debulha
Utilização Inicial:	Agrícola: eira
Utilização Actual:	Agrícola: eira
Materiais:	Granito
Propriedade:	Privada: Eunice Lima Bastos

Observações:	
Levantamento:	21-02-2008
Informações Orais:	Sr. José Lopes Camelo



Tipologia ARQUITECTURA CIVIL POPULAR

Tipo de Sítio EIRA

Designação:	Eira da Casa do Servo
ID:	E115
Freguesia:	Cabeceiras de Basto
Lugar:	Gondarém
Hayford Gauss Datum 73 X:	9321
Hayford Gauss Datum 73 Y:	209737
Acesso:	Arruamento interno de Gondarém, com ligação à EM 524, dentro da propriedade da Casa do Cervo
Descrição:	Eira de forma irregular com cerca de 105m ² . É revestida a lajes de pedra de dimensões muito semelhantes, com junta degradada por elementos vegetais. A eira confronta a Norte com um alpendre da Casa, não possuindo qualquer outro limite físico. Tem pendente e exposição para Sul.
Estado de Conservação:	Degradada
Época:	Contemporânea
Cronologia Específica:	Indeterminada
Data de desactivação:	Em utilização
Dimensões	115m ²
Orientação	Sul
Regime de exporação:	Individual
Tipo de Uso:	Debulha
Utilização Inicial:	Agrícola: eira
Utilização Actual:	Agrícola: eira
Materiais:	Granito
Propriedade:	Privada: herdeiros de João Lopes Camelo

Observações:	
Levantamento:	21-02-2008
Informações Orais:	Sr. José Lopes Camelo



Tipologia ARQUITECTURA CIVIL POPULAR

Tipo de Sítio EIRA

Designação: Eira da Vila Laura

ID: E116

Freguesia: Cabeceiras de Basto

Lugar: Cruz

Hayford Gauss Datum 73 X: 9498

Hayford Gauss Datum 73 Y: 208085

Acesso: À face da EM 524, no interior da propriedade da Vila Laura

Observações:

Levantamento: 25-02-2008

Informações Orais: Sr.ª Maria Fernanda Lopes Lobo e José Moura

Descrição: Eira de forma rectangular, com cerca de 35 m², com cerca de 6,5 metros por 5. É revestida a argamassa. A eira confronta a Nor - Noroeste com o alpendre da casa, no restante perímetro possui combro com cerca de 35 cm de altura em granito. Tem pendente e exposição para Su - Sudeste.

Estado de Conservação: Bom

Época: Contemporânea

Cronologia Específica: Indeterminada

Data de desactivação: Indeterminada

Dimensões: 35m² (6,5m x 5m)

Orientação: Su - Sudeste

Regime de exoração: Individual

Tipo de Uso: Debulha

Utilização Inicial: Agrícola: eira

Utilização Actual: Agrícola: eira

Materiais: Granito e argamassa

Propriedade: Privada: Amadeu Ribeiro Vilela



Tipologia ARQUITECTURA CIVIL POPULAR

Tipo de Sítio EIRA

Designação:	Eira da Casa do Machado
ID:	E117
Freguesia:	Cabeceiras de Basto
Lugar:	Frágua
Hayford Gauss Datum 73 X:	9508
Hayford Gauss Datum 73 Y:	209152
Acesso:	A partir de um arruamento interno do lugar da Frágua, com ligação à EM 524, na propriedade da Casa do Machado
Descrição:	Eira de forma rectangular com cerca de 55 m2, com 10 metros por 5,5. É revestida a lajes de granito de grandes dimensões, com junta seca em bom estado de conservação. A eira confronta a Norte com um alpendre, a adega e celeiro da Casa, a Poente com a habitação. Não possui qualquer outro limite físico no restante perímetro. Tem pendente e exposição para Sul.
Estado de Conservação:	Bom
Época:	Moderna/Contemporânea
Cronologia Específica:	Indeterminada
Data de desactivação:	Em utilização
Dimensões	55 m2 (10 m x 5,5m)
Orientação	Sul
Regime de exporação:	Individual
Tipo de Uso:	Debulha
Utilização Inicial:	Agrícola: eira
Utilização Actual:	Agrícola: eira
Materiais:	Granito
Propriedade:	Privada: Elsa de Vale Machado

Observações:

Levantamento:

21-02-2008

Informações Orais:

Sr. Manuel Alves Rebelo



Tipologia ARQUITECTURA CIVIL POPULAR

Tipo de Sítio EIRA

Designação:	Eira da Casa da Taipa
ID:	E118
Freguesia:	Cabeceiras de Basto
Lugar:	Casal
Hayford Gauss Datum 73 X:	9290
Hayford Gauss Datum 73 Y:	207553
Acesso:	No interior da propriedade da Casa da Taipa, com acesso a partir da EM 524
Descrição:	Eira de forma sensivelmente rectangular com aproximadamente 60m2, com cerca de 8,3 metros por 7,5. É revestida a lajes de pedra de média dimensão, com junta seca, em razoável estado de conservação. A eira confronta a Norte com o alpendre da casa. Não possui combro nem qualquer outro limite físico. Tem pendente e exposição para Sul.
Estado de Conservação:	Razoável
Época:	Moderna/Contemporânea
Cronologia Específica:	Indeterminada
Data de desactivação:	Indeterminada
Dimensões	60m2 (8,3m x 7,5m)
Orientação	Sul
Regime de exporação:	Individual
Tipo de Uso:	Debulha
Utilização Inicial:	Agrícola: eira
Utilização Actual:	Agrícola: eira
Materiais:	Granito
Propriedade:	Privada

Observações:	
Levantamento:	27-02-2008
Informações Orais:	Sr.ª Emília Ferreira Mateus



Tipologia ARQUITECTURA CIVIL POPULAR

Tipo de Sítio EIRA

Designação:	Eira da Casa do Delgado
ID:	E119
Freguesia:	Cabeceiras de Basto
Lugar:	Busteliberne
Hayford Gauss Datum 73 X:	11340
Hayford Gauss Datum 73 Y:	212470
Acesso:	Caminho com ligação ao CM 1698, no interior da Casa do Delgado
Descrição:	Eira sensivelmente quadrangular, com 80 m2, com cerca de 9,2 metros de lado, revestida a lajes de pedra de grandes dimensões sem junta consolidada e já bastante degradada. Não possui combro.
Estado de Conservação:	Degradada
Época:	Moderna
Cronologia Específica:	Indeterminada
Data de desactivação:	Em utilização
Dimensões	80 m2 (9,2m x 9,2m)
Orientação	Sul
Regime de exporação:	Individual
Tipo de Uso:	Debulha
Utilização Inicial:	Agrícola: eira
Utilização Actual:	Agrícola: eira
Materiais:	Granito e argamassa.
Propriedade:	Privada: António Afonso Gonçalves Baptista

Observações:	As juntas foram recompostas em cimento na década de 70.
Levantamento:	30-01-2008
Informações Orais:	Sr. António Afonso Gonçalves Baptista



Tipologia ARQUITECTURA CIVIL POPULAR

Tipo de Sítio EIRA

Designação: Eira da Casa do Fechas

ID: E120

Freguesia: Cabeceiras de Basto

Lugar: Busteliberne

Hayford Gauss Datum 73 X: 11375

Hayford Gauss Datum 73 Y: 212542

Acesso: A partir do CM 1698, no interior da propriedade da Casa do Fechas

Observações:

Levantamento: 30-01-2008

Informações Orais: Sr. António Afonso Gonçalves Baptista

Descrição: Eira com sensivelmente, de forma rectangular, revestida a lajes de pedra de grandes dimensões sem junta consolidada e já bastante degradada. Não possui combro.

Estado de Conservação: Degradada

Época: Moderna/Contemporânea

Cronologia Específica: Indeterminada

Data de desactivação: Indeterminada

Dimensões: Indeterminadas

Orientação: Sudeste

Regime de exoração: Individual

Tipo de Uso: Debulha

Utilização Inicial: Agrícola: eira

Utilização Actual: Devoluta

Materiais: Granito

Propriedade: Privada: Barroso Leite Araújo



Tipologia ARQUITECTURA CIVIL POPULAR

Tipo de Sítio EIRA

Designação:	Eira da Casa do Barroso
ID:	E121
Freguesia:	Cabeceiras de Basto
Lugar:	Busteliberne
Hayford Gauss Datum 73 X:	11386
Hayford Gauss Datum 73 Y:	212465
Acesso:	Caminho secundário com ligação ao CM 1698, no interior da propriedade da Casa do Barroso
Descrição:	Eira com sensivelmente 190 m2, de forma irregular, revestida a lajes de pedra de grandes dimensões com junta seca, bastante degradada. A eira possui combro apenas a Sudeste.
Estado de Conservação:	Degradada
Época:	Moderna
Cronologia Específica:	Indeterminada
Data de desactivação:	Indeterminada
Dimensões	190 m2
Orientação	Sudeste
Regime de exporação:	Individual
Tipo de Uso:	Debulha
Utilização Inicial:	Agrícola: eira
Utilização Actual:	Agrícola: eira
Materiais:	Granito
Propriedade:	Privada: Abílio Barroso

Observações:

Levantamento:

29-01-2008

Informações Orais:

Sr. Abílio Barroso



Tipologia ARQUITECTURA CIVIL POPULAR

Tipo de Sítio EIRA

Designação:	Eira da Casa do Tarroeiro
ID:	E122
Freguesia:	Cabeceiras de Basto
Lugar:	Busteliberne
Hayford Gauss Datum 73 X:	11150
Hayford Gauss Datum 73 Y:	212544
Acesso:	Calçada com início na estrada NC 2, no interior da propriedade da Casa do Tarroeiro
Descrição:	Eira com 130 m2, de forma sensivelmente circular, revestida a lajes de pedra de grandes dimensões com junta seca. A eira possui combro que funciona igualmente como muro da suporte.
Estado de Conservação:	Razoável
Época:	Moderna
Cronologia Específica:	Indeterminada
Data de desactivação:	Década de 80
Dimensões	130m2
Orientação	Sudoeste
Regime de exporação:	Individual
Tipo de Uso:	Debulha
Utilização Inicial:	Agrícola: eira
Utilização Actual:	Agrícola: eira
Materiais:	Granito
Propriedade:	Privada: Maria de Luz

Observações:

Levantamento:

29-01-2008

Informações Orais:

Sr. Abílio Barroso



Tipologia ARQUITECTURA CIVIL POPULAR

Tipo de Sítio EIRA

Designação:	Eira da Casa da Quinta
ID:	E123
Freguesia:	Cabeceiras de Basto
Lugar:	Cabeceiras de Basto
Hayford Gauss Datum 73 X:	9694
Hayford Gauss Datum 73 Y:	208718
Acesso:	À face da EM 524, no interior da Casa da Quinta
Descrição:	Eira de forma rectangular, com cerca de 40 m ² , com cerca de 9 metros por 4,5. É revestida a lajes de granito de grandes dimensões, com junta seca razoavelmente conservada. A eira confronta a Norte com um alpendre. Não possui qualquer outro limite físico no restante perímetro. Tem pendente e exposição para Sul.
Estado de Conservação:	Razoável
Época:	Moderna/Contemporânea
Cronologia Específica:	Indeterminada
Data de desactivação:	Em utilização
Dimensões	9m x 4,5m
Orientação	Sul
Regime de exporação:	Individual
Tipo de Uso:	Debulha
Utilização Inicial:	Agrícola: eira
Utilização Actual:	Agrícola: eira
Materiais:	Granito
Propriedade:	Privada: herdeiros de Benta Meireles

Observações:	
Levantamento:	25-02-2008
Informações Orais:	



Tipologia ARQUITECTURA CIVIL POPULAR

Tipo de Sítio EIRA

Designação:	Eira da Casa de Baixo
ID:	E124
Freguesia:	Cabeceiras de Basto
Lugar:	Lapela
Hayford Gauss Datum 73 X:	6350
Hayford Gauss Datum 73 Y:	209291
Acesso:	A partir do CM 1709, no interior da Casa de Baixo
Descrição:	Eira com aproximadamente 85 m2, revestida a lajes de pedra de grandes dimensões sem junta consolidada e já bastante degradada. Não possui combro.
Estado de Conservação:	Degradada
Época:	Contemporânea
Cronologia Específica:	Indeterminada
Data de desactivação:	Indeterminada
Dimensões	85 m2
Orientação	
Regime de exporação:	Individual
Tipo de Uso:	Debulha
Utilização Inicial:	Agrícola: eira
Utilização Actual:	Agrícola: eira
Materiais:	Granito
Propriedade:	Casa de Baixo - Júlia Mateus

Observações:	
Levantamento:	31-01-2008
Informações Orais:	Sr.ª Júlia Mateus



Tipologia ARQUITECTURA CIVIL POPULAR

Tipo de Sítio EIRA

Designação:	Eira da Casa do Carvalhinho
ID:	E125
Freguesia:	Cabeceiras de Basto
Lugar:	Gondarém
Hayford Gauss Datum 73 X:	9430
Hayford Gauss Datum 73 Y:	209616
Acesso:	Arruamento interno de Gondarém, com ligação à EM 524, dentro da propriedade da Casa do Carvalhinho
Descrição:	Eira de forma quadrangular com cerca de 44 m2, com 6,6 metros por 6,6. A eira seria revestida a lajes de granito de grandes dimensões, com junta degradada. A eira confronta a Norte com um alpendre da Casa, não possuindo qualquer outro limite físico. Tem pendente e exposição para Sul.
Estado de Conservação:	Razoável
Época:	Contemporânea
Cronologia Específica:	Indeterminada
Data de desactivação:	Em utilização
Dimensões	44m2
Orientação	Sul
Regime de exporação:	Individual
Tipo de Uso:	Debulha
Utilização Inicial:	Agrícola: eira
Utilização Actual:	Agrícola: eira
Materiais:	Granito
Propriedade:	Privada: José Carvalho Marques

Observações:	
Levantamento:	21-02-2008
Informações Orais:	Sr. José Lopes Camelo



Tipologia ARQUITECTURA CIVIL POPULAR

Tipo de Sítio EIRA

Designação: Eira da Casa do Toninha

ID: E126

Freguesia: Cavez

Lugar: Rabiçais

Hayford Gauss Datum 73 X: 21367

Hayford Gauss Datum 73 Y: 206144

Acesso: A partir do CM 1722. no interior da Casa de Toninha

Observações:

Levantamento: 07-03-2008

Informações Orais: Sr. António Barroso Carvalho

Descrição: Eira de planta sensivelmente quadrangular com aproximadamente 65m², com cerca de 8,3 metros por 7,8. É revestida a lajes de pedra de média dimensão, com junta seca, em razoável estado de conservação. Confronta a Norte com um alpendre. Possui combro em granito no restante perímetro, com cerca de 30 cm de altura. Tem pendente para Sudoeste e exposição para Sul

Estado de Conservação: Razoável

Época: Indeterminada

Cronologia Específica: Indeterminada

Data de desactivação: Em utilização

Dimensões: 65m² (8,3m x 7,8m)

Orientação: Sul

Regime de exporação: Individual

Tipo de Uso: Debulha

Utilização Inicial: Agrícola: eira

Utilização Actual: Agrícola: eira

Materiais: Granito

Propriedade: Privada: herdeiros de Barroso Carvalho



Tipologia ARQUITECTURA CIVIL POPULAR

Tipo de Sítio EIRA

Designação:	Eira da Casa do Santo
ID:	E127
Freguesia:	Cavez
Lugar:	Arosa
Hayford Gauss Datum 73 X:	20920
Hayford Gauss Datum 73 Y:	205359
Acesso:	A partir de um arruamento interno do lugar de Arosa com ligação ao CM 1721, no interior da propriedade da Casa do Santo
Descrição:	Eira de planta rectangular com aproximadamente 72m2, com cerca de 12 metros por 6. É revestida a lajes de pedra de média dimensão, com junta seca, relativamente degradada por elementos vegetais. Confronta a Noroeste com o alpendre da casa. Possui combro em granito a Sudeste, para onde tem exposição, com cerca de 40 cm de altura. Tem pendente para Sudoeste.
Estado de Conservação:	Razoável
Época:	Indeterminada
Cronologia Específica:	Indeterminada
Data de desactivação:	Em utilização
Dimensões	72m2 (12m x 6m)
Orientação	Sudeste
Regime de exoração:	Individual
Tipo de Uso:	Debulha
Utilização Inicial:	Agrícola: eira
Utilização Actual:	Agrícola: eira
Materiais:	Granito
Propriedade:	Privada: Maria Joaquina Barros Basto

Observações:

Levantamento:

07-03-2008

Informações Orais:

Sr. Maria Joaquina Barros Basto



Tipologia ARQUITECTURA CIVIL POPULAR

Tipo de Sítio EIRA

Designação:	Eira da Casa Bastos - Além do Ribeiro
ID:	E128
Freguesia:	Cavez
Lugar:	
Hayford Gauss Datum 73 X:	18382
Hayford Gauss Datum 73 Y:	203724
Acesso:	À face do CM 1719-2, no interior da propriedade da Casa Bastos - Além do Ribeiro
Descrição:	Eira de planta rectangular com aproximadamente 125m ² , com 8,5 metros por 15. É revestida a lajes de pedra de grande dimensão, com junta seca, em bom estado de conservação. Confronta a Noroeste com o alpendre da casa. Possui combro em granito no restante perímetro, com cerca de 20 cm de altura. Tem exposição e pendente para Sudeste.
Estado de Conservação:	Bom
Época:	Contemporânea
Cronologia Específica:	Indeterminada
Data de desactivação:	Indeterminada
Dimensões	125m ² (15m x 8,5m)
Orientação	Sudeste
Regime de exoração:	Individual
Tipo de Uso:	Debulha e secagem prévia de cereais
Utilização Inicial:	Agrícola: eira
Utilização Actual:	Agrícola: eira
Materiais:	Granito
Propriedade:	Privada: Casa Bastos

Observações:

Levantamento:

28-02-2008

Informações Orais:

Sr. Francisco António Barros



Tipologia ARQUITECTURA CIVIL POPULAR

Tipo de Sítio EIRA

Designação:	Eira da Quinta das Carvalhas
ID:	E129
Freguesia:	Cavez
Lugar:	Carvalhas
Hayford Gauss Datum 73 X:	19157
Hayford Gauss Datum 73 Y:	204035
Acesso:	À face do CM 1719, no interior da propriedade da Quinta da Carvalhas
Descrição:	Eira de planta irregular com aproximadamente 85m ² . É revestida a lajes de pedra de média dimensão, com junta seca, em bom estado de conservação. Confronta a Noroeste com o alpendre da casa. Possui combro em granito no restante perímetro, com cerca de 30 cm de altura. Tem exposição e pendente para Sudeste.
Estado de Conservação:	Bom
Época:	Contemporânea
Cronologia Específica:	Indeterminada
Data de desactivação:	Indeterminado
Dimensões	85m ²
Orientação	Sudeste
Regime de exoração:	Individual
Tipo de Uso:	Debulha
Utilização Inicial:	Agrícola: eira
Utilização Actual:	Agrícola: eira
Materiais:	Granito
Propriedade:	Privada: Eduardo Rosa Leal

Observações:

Levantamento:

28-02-2008

Informações Orais:

Sr. Francisco António Barros



Tipologia ARQUITECTURA CIVIL POPULAR

Tipo de Sítio EIRA

Designação:	Eira da Casa do Cajuz
ID:	E130
Freguesia:	Cavez
Lugar:	Souto
Hayford Gauss Datum 73 X:	18648
Hayford Gauss Datum 73 Y:	203919
Acesso:	À face do CM 1719-2, no interior da Casa do Cajuz
Descrição:	Eira de planta rectangular com aproximadamente 60m ² , com 9,5 metros por 6,3. É revestida a lajes de pedra de grande e média dimensão, com junta seca, em bom estado de conservação. Confronta a Norte com o alpendre da casa. Possui combro em granito no restante perímetro, com cerca de 30 cm de altura. Tem exposição e pendente para Sul.
Estado de Conservação:	Bom
Época:	Contemporânea
Cronologia Específica:	Indeterminada
Data de desactivação:	Indeterminado
Dimensões	60m ² (9,5m x 6,3m)
Orientação	Sul
Regime de exoração:	Individual
Tipo de Uso:	Debulha
Utilização Inicial:	Agrícola: eira
Utilização Actual:	Agrícola: eira
Materiais:	Granito
Propriedade:	Privada: José Pereira da Silva

Observações:	
Levantamento:	28-02-2008
Informações Orais:	Sr. Adriano Magalhães



Tipologia ARQUITECTURA CIVIL POPULAR

Tipo de Sítio EIRA

Designação:	Eira da Casa do Feles (2)
ID:	E131
Freguesia:	Cavez
Lugar:	Moimenta
Hayford Gauss Datum 73 X:	20361
Hayford Gauss Datum 73 Y:	205945
Acesso:	Caminho privativo que se inicia junto da Casa do Pereira
Descrição:	Eira de planta sensivelmente quadrangular com aproximadamente 70m ² , com cerca de 8,4 metros de lado. É revestida a lajes de pedra de grande dimensão, com junta seca, consolidada a argamassa de cimento. Confronta a Nordeste com uma casa. Possui combro em granito no restante perímetro, com cerca de 40 cm de altura. Tem pendente e exposição para Sudoeste.
Estado de Conservação:	Bom
Época:	Indeterminada
Cronologia Específica:	Indeterminada
Data de desactivação:	Indeterminada
Dimensões	70m ² (8,4m x 8,4m)
Orientação	Sudoeste
Regime de exporação:	Individual
Tipo de Uso:	Debulha
Utilização Inicial:	Agrícola: eira
Utilização Actual:	Agrícola: eira
Materiais:	Granito e argamassa de cimento
Propriedade:	Privada: Manuel Baltazar Gomes Pereira

Observações:

Levantamento:

06-03-2008

Informações Orais:

Sr.ª Fernanda Fernandes



Tipologia ARQUITECTURA CIVIL POPULAR

Tipo de Sítio EIRA

Designação:	Eira da Casa do Queirós
ID:	E132
Freguesia:	Cavez
Lugar:	Moimenta
Hayford Gauss Datum 73 X:	20446
Hayford Gauss Datum 73 Y:	205996
Acesso:	A partir de um arruamento interno no lugar de Moimenta, com ligação à EM 518, Próximo da Casa do Queirós
Descrição:	Eira de planta rectangular com aproximadamente 65m ² , com cerca de 10,4 metros por 6,3. É revestida a lajes de pedra de média dimensão, com junta seca, em bom estado de conservação. Confronta a Norte com um alpendre e a Nascente com uma dependência agrícola da casa. Possui combro em granito no restante perímetro, com cerca de 25 cm de altura. Tem pendente para Poente e exposição para Sul.
Estado de Conservação:	Bom
Época:	Moderna
Cronologia Específica:	Indeterminada
Data de desactivação:	Indeterminada
Dimensões	65m ² (10,4m x 6,3m)
Orientação	Sul
Regime de exoração:	Individual
Tipo de Uso:	Debulha
Utilização Inicial:	Agrícola: eira
Utilização Actual:	Agrícola: eira
Materiais:	Granito
Propriedade:	Privada: Alice Ferreira Queirós

Observações:

Levantamento:

06-03-2008

Informações Orais:

Sr.ª Fernanda Fernandes





Plano Estratégico de Desenvolvimento Integrado do Espaço Rural e Florestal do Concelho de Cabeceiras de Basto
INVENTARIAÇÃO DOS RECURSOS E INICIATIVAS DE DESENVOLVIMENTO RURAL

Tipologia ARQUITECTURA CIVIL POPULAR		Tipo de Sítio EIRA
Designação:	Eira da Casa do Souto	Observações:
ID:	E133	
Freguesia:	Cavez	Levantamento: 28-02-2008
Lugar:	Souto	Informações Orais:
Hayford Gauss Datum 73 X:	186276	
Hayford Gauss Datum 73 Y:	203850	
Acesso:	Arruamento com ligação ao CM 1707, no interior da propriedade da Casa do Souto	
Descrição:	Eira de planta sensivelmente quadrangular com aproximadamente 100m ² , com 10,3 metros por 9,6. É revestida a lajes de pedra de grandes dimensões, com junta seca, em bom estado de conservação. Confronta a Noroeste com o alpendre da casa. Não possui combro nem qualquer outro limite físico no restante perímetro. Tem exposição e pendente para Sudeste.	
Estado de Conservação:	Bom	
Época:	Moderna/Contemporânea	
Cronologia Específica:	Indeterminada	
Data de desactivação:	Indeterminada	
Dimensões	100m ² (10,3m x 9,6m)	
Orientação	Sudeste	
Regime de exoração:	Individual	
Tipo de Uso:	Debulha	
Utilização Inicial:	Agrícola: eira	
Utilização Actual:	Agrícola: eira	
Materiais:	Granito	
Propriedade:	Privada: Duarte Nuno Vasconcelos	

Tipologia ARQUITECTURA CIVIL POPULAR

Tipo de Sítio EIRA

Designação:	Eira da Casa do Eiró
ID:	E134
Freguesia:	Cavez
Lugar:	Moimenta
Hayford Gauss Datum 73 X:	20447
Hayford Gauss Datum 73 Y:	205983
Acesso:	A partir de um arruamento interno no lugar de Moimenta, com ligação à EM 518, próximo da Casa do Eiró
Descrição:	Eira de planta rectangular com aproximadamente 105m ² , com cerca de 11,5 metros por 9. É revestida a lajes de pedra de média dimensão, com junta seca, consolidada a argamassa de cimento. Confronta a Norte com um muro de suporte de terras, e a Nascente com um alpendre. Possui combro em granito no restante perímetro, com cerca de 25 cm de altura. Tem pendente para Poente e exposição para Sul.
Estado de Conservação:	Bom
Época:	Moderna
Cronologia Específica:	Indeterminada
Data de desactivação:	Indeterminado
Dimensões	105m ² (11,5m x 9m)
Orientação	Sul
Regime de exoração:	Individual
Tipo de Uso:	Debulha
Utilização Inicial:	Agrícola: eira
Utilização Actual:	Agrícola: eira
Materiais:	Granito e argamassa de cimento
Propriedade:	Privada: José Joaquim

Observações:	
Levantamento:	06-03-2008
Informações Oraís:	Sr.ª Fernanda Fernandes



Tipologia ARQUITECTURA CIVIL POPULAR

Tipo de Sítio EIRA

Designação: Eira da Casa do Carvalho

ID: E135

Freguesia: Cavez

Lugar: Rabiçais

Hayford Gauss Datum 73 X: 21347

Hayford Gauss Datum 73 Y: 206029

Acesso: A partir do CM 1722. no interior da Casa do Carvalho

Observações:

Levantamento: 07-03-2008

Informações Orais: Sr. António Barroso Carvalho

Descrição: Eira de planta rectangular com aproximadamente 85m², com cerca de 10,5 metros por 8. É revestida a lajes de pedra de média e grande dimensão, com junta seca, em razoável estado de conservação. Confronta a Nordeste com a Casa do Carvalho e a Sudeste com uma dependência agrícola da casa. Possui combro em granito a Sudoeste, com cerca de 30 cm de altura. Tem pendente e exposição para Sudoeste

Estado de Conservação: Bom

Época: Moderna/Contemporânea

Cronologia Específica: Indeterminada

Data de desactivação: Indeterminada

Dimensões: 85m² (10,5m x 89)

Orientação: Sudoeste

Regime de exoração: Individual

Tipo de Uso: Debulha

Utilização Inicial: Agrícola: eira

Utilização Actual: Agrícola: eira

Materiais: Granito

Propriedade: Privada: herdeiros de Barroso Carvalho



Tipologia ARQUITECTURA CIVIL POPULAR

Tipo de Sítio EIRA

Designação:	Eira da Casa do Chaves
ID:	E136
Freguesia:	Cavez
Lugar:	Arosa
Hayford Gauss Datum 73 X:	20574
Hayford Gauss Datum 73 Y:	205272
Acesso:	Caminho particular de acesso à Casa do Chaves, com ligação ao CM 1721
Descrição:	Eira de planta sensivelmente quadrangular com aproximadamente 90m ² , com cerca de 10,5 metros por 8,5. É revestida a lajes de pedra de média dimensão, com junta seca, em razoável estado de conservação. Confronta a Noroeste com um alpendre. Possui um combro em granito no restante perímetro, com cerca de 35 cm de altura. Tem pendente para Sudoeste e exposição para Sul.
Estado de Conservação:	Razoável
Época:	Moderna/Contemporânea
Cronologia Específica:	Indeterminada
Data de desactivação:	Em utilização
Dimensões	90m ² (10,5m x 8,5m)
Orientação	Sul
Regime de exporação:	Individual
Tipo de Uso:	Debulha
Utilização Inicial:	Agrícola: eira
Utilização Actual:	Agrícola: eira
Materiais:	Granito
Propriedade:	Privada: herdeiros de António Canto

Observações:	
Levantamento:	07-03-2008
Informações Orais:	Sr. Fernando Alves Pereira



Tipologia ARQUITECTURA CIVIL POPULAR

Tipo de Sítio EIRA

Designação:	Eira da Casa do Martins
ID:	E137
Freguesia:	Cavez
Lugar:	
Hayford Gauss Datum 73 X:	18644
Hayford Gauss Datum 73 Y:	204000
Acesso:	Arruamento interno do lugar do Souto com ligação ao CM 1719
Descrição:	Eira de planta rectangular com aproximadamente 30m2, com 5,2metros por 2,5. É revestida a grandes lajes de pedra, com junta seca, que fazem toda a largura da eira, e que no perímetro exterior foram talhadas de forma a integrar o combro. Encontra-se em bom estado de conservação. Confronta a Norte com o alpendre da casa. Tem exposição e pendente para Sul.
Estado de Conservação:	Bom
Época:	Contemporânea
Cronologia Específica:	Indeterminada
Data de desactivação:	Em utilização
Dimensões	13m2 (5,2m x 2,5m)
Orientação	Sudeste
Regime de exporação:	Individual
Tipo de Uso:	Debulha
Utilização Inicial:	Agrícola: eira
Utilização Actual:	Agrícola: eira
Materiais:	Granito
Propriedade:	Privada: Alexandre Gonçalves Mota

Observações:

Levantamento:

28-02-2008

Informações Orais:

Sr. Alexandre Gonçalves Mota



Tipologia ARQUITECTURA CIVIL POPULAR

Tipo de Sítio EIRA

Designação: Eira da Casa do Magalhães

ID: E138

Freguesia: Cavez

Lugar:

Hayford Gauss Datum 73 X: 18508

Hayford Gauss Datum 73 Y: 203662

Acesso: Caminho privado que parte do cm 1719-2 , junto da Casa do Magalhães

Observações:

Levantamento: 28-02-2008

Informações Orais: Sr. Francisco António Barros

Descrição: Eira de planta rectangular com aproximadamente 85m2. É revestida a lajes de pedra de grande dimensão, com junta seca, em razoável estado de conservação. Algumas áreas da eira encontram-se consolidadas a argamassa. Confronta a Nascente com o alpendre da casa, e a Norte com um muro de suporte de terras. Possui combro em granito, com cerca de 30 cm no lado voltados a Sul. Tem exposição e pendente para Sudeste.

Estado de Conservação: Razoável

Época: Contemporânea

Cronologia Específica: Indeterminada

Data de desactivação: Indeterminada

Dimensões: 85m2

Orientação: Sudeste

Regime de exoração: Individual

Tipo de Uso: Debulha

Utilização Inicial: Agrícola: eira

Utilização Actual: Agrícola: eira

Materiais: Granito

Propriedade: Privada: Casa de Magalhães



Tipologia ARQUITECTURA CIVIL POPULAR

Tipo de Sítio EIRA

Designação:	Eira da Casa do Surrego
ID:	E139
Freguesia:	Cavez
Lugar:	Moimenta
Hayford Gauss Datum 73 X:	20338
Hayford Gauss Datum 73 Y:	205996
Acesso:	A partir de um arruamento interno no lugar de Moimenta, com ligação à EM 518, no interior da Casa do Surrego
Descrição:	Eira de planta sensivelmente rectangular com aproximadamente 175m2. É revestida a lajes de pedra de grande e média dimensão, com junta seca, em razoável estado de conservação. Confronta a Nordeste e Noroeste com a Casa do Surrego e a Sudoeste com uma propriedade vizinha. Possui combro a Sudeste, com cerca de 30 cm de altura, para onde tem pendente e exposição.
Estado de Conservação:	Bom
Época:	Moderna/Contemporânea
Cronologia Específica:	Indeterminada
Data de desactivação:	Indeterminado
Dimensões	175m2
Orientação	Sudeste
Regime de exporação:	Individual
Tipo de Uso:	Debulha
Utilização Inicial:	Agrícola: eira
Utilização Actual:	Agrícola: eira
Materiais:	Granito
Propriedade:	Privada: Augusta Gonçalves dos Santos

Observações:

Levantamento:

06-03-2008

Informações Orais:

Sr.ª Maria Manuel Gomes e Sr.ª Fernanda Fernandes



Tipologia ARQUITECTURA CIVIL POPULAR

Tipo de Sítio EIRA

Designação:	Eira da Casa do Feles (1)
ID:	E140
Freguesia:	Cavez
Lugar:	Moimenta
Hayford Gauss Datum 73 X:	20385
Hayford Gauss Datum 73 Y:	206010
Acesso:	A partir de um arruamento interno no lugar de Moimenta, com ligação à EM 518, no interior da Casa do Feles
Descrição:	Eira de planta sensivelmente rectangular com aproximadamente 90m2, com cerca de 11,5 metros por 7,8. É revestida a lajes de pedra de média dimensão, com junta seca, relativamente degradada por elementos vegetais. Confronta a Norte com a Casa do Feles e a Nascente com um muro com cerca de 90 cm de altura. Possui combro em granito no restante perímetro, com cerca de 30 cm de altura. Tem pendente e exposição para Sul.
Estado de Conservação:	Razoável
Época:	Indeterminada
Cronologia Específica:	Indeterminada
Data de desactivação:	Indeterminada
Dimensões	90m2 (11,5n x 7,8m)
Orientação	Sul
Regime de exoração:	Individual
Tipo de Uso:	Debulha
Utilização Inicial:	Agrícola: eira
Utilização Actual:	Agrícola: eira
Materiais:	Granito
Propriedade:	Privada: Manuel Baltazar Gomes Pereira

Observações:

Levantamento:

06-03-2008

Informações Orais:

Sr.ª Fernanda Fernandes



Tipologia ARQUITECTURA CIVIL POPULAR

Tipo de Sítio EIRA

Designação:	Eira da Casa do Gomes
ID:	E141
Freguesia:	Cavez
Lugar:	Moimenta
Hayford Gauss Datum 73 X:	20405
Hayford Gauss Datum 73 Y:	266037
Acesso:	A partir de um arruamento interno no lugar de Moimenta, com ligação à EM 518, no interior da Casa do Gomes
Descrição:	Eira de planta rectangular com aproximadamente 30m ² , com 6,5 metros por 4,5. A eira seria revestida a lajes de pedra, mas actualmente encontra-se revestida a argamassa de cimento. Confronta a Norte com a Casa do Gomes. Possui combro em granito no restante perímetro, com cerca de 30 cm de Altura. Tem exposição e pendente para Sudoeste
Estado de Conservação:	Degradada
Época:	Moderna/Contemporânea
Cronologia Específica:	Indeterminada
Data de desactivação:	Indeterminado
Dimensões	30m ² (6,5m x 4,5m)
Orientação	Sudoeste
Regime de exoração:	Individual
Tipo de Uso:	Debulha
Utilização Inicial:	Agrícola: eira
Utilização Actual:	Agrícola: eira
Materiais:	Granito e argamassa de cimento
Propriedade:	Privada: Francisco Tomás Pacheco

Observações:	
Levantamento:	06-03-2008
Informações Orais:	Sr.ª Maria Manuel Gomes



Tipologia ARQUITECTURA CIVIL POPULAR

Tipo de Sítio EIRA

Designação:	Eira da Casa do Valle
ID:	E142
Freguesia:	Cavez
Lugar:	Moimenta
Hayford Gauss Datum 73 X:	20192
Hayford Gauss Datum 73 Y:	206127
Acesso:	No interior da propriedade da Casa da Casa do Valle, com acesso a partir da EM 518
Descrição:	Eira de planta sensivelmente quadrangular com aproximadamente 130m ² , com 13,5 metros por 9,5. É revestida a lajes de pedra de média dimensão, com junta seca, em bom estado de conservação. Confronta a Nordeste com o alpendre da casa. Possui combro em granito no restante perímetro, com cerca de 40 cm de altura. Tem exposição para Sudoeste.
Estado de Conservação:	Bom
Época:	Moderna
Cronologia Específica:	Indeterminada
Data de desactivação:	Década de 90
Dimensões	130m ² (13,5m x 9,5m)
Orientação	Sudoeste
Regime de exoração:	Individual
Tipo de Uso:	Debulha
Utilização Inicial:	Agrícola: eira
Utilização Actual:	Agrícola: eira
Materiais:	Granito
Propriedade:	Privada: Casa do Valle - Sociedade Agrícola)

Observações:

Levantamento:

06-03-2008

Informações Orais:

Sr. Manuel Tomás Santos



Tipologia ARQUITECTURA CIVIL POPULAR

Tipo de Sítio EIRA

Designação:	Eira da Casa da Casinha
ID:	E143
Freguesia:	Cavez
Lugar:	Moimenta
Hayford Gauss Datum 73 X:	20427
Hayford Gauss Datum 73 Y:	205946
Acesso:	A partir de um arruamento interno do lugar de Moimenta com ligação à EM 518, no interior da propriedade da Casa da Casinha
Descrição:	Eira de planta sensivelmente quadrangular com aproximadamente 15m ² , com 7,5 metros por 7,5. É revestida a lajes de pedra de média dimensão, com junta seca, relativamente degradada. Confronta a Norte com a casa. Possui combro em granito no restante perímetro, excepto no lado voltado a Poente, com cerca de 40 cm de altura. Tem exposição para Sul.
Estado de Conservação:	Razoável
Época:	Moderna/Contemporânea
Cronologia Específica:	Indeterminada
Data de desactivação:	Indeterminada
Dimensões	15m ² (7,5m x 7,5m)
Orientação	Sul
Regime de exoração:	Individual
Tipo de Uso:	Debulha
Utilização Inicial:	Agrícola: eira
Utilização Actual:	Agrícola: eira
Materiais:	Granito
Propriedade:	Privada: Joaquim dos Santos

Observações:

Levantamento:

05-03-2008

Informações Orais:

Sr. Joaquim Magusteiro Pacheco e Sr. Joaquim dos Santos



Tipologia ARQUITECTURA CIVIL POPULAR

Tipo de Sítio EIRA

Designação:	Eira da Casa do Pereira
ID:	E144
Freguesia:	Cavez
Lugar:	Moimenta
Hayford Gauss Datum 73 X:	20388
Hayford Gauss Datum 73 Y:	205950
Acesso:	À face de um arruamento interno do lugar de Moimenta com ligação à EM 518, no interior da Casa do Pereira
Descrição:	Eira semicircular com aproximadamente 105m2. É revestida a lajes de pedra de grande e média dimensão, com junta seca, em bom estado de conservação. Confronta a Norte com ao Casa da Pereira. Possui combro em granito no restante perímetro, com cerca de 30 cm de altura. Tem exposição para Sul.
Estado de Conservação:	Bom
Época:	Moderna/Contemporânea
Cronologia Específica:	Indeterminada
Data de desactivação:	Em utilização
Dimensões	105m2
Orientação	Sul
Regime de exporação:	Individual
Tipo de Uso:	Debulha
Utilização Inicial:	Agrícola: eira
Utilização Actual:	Agrícola: eira
Materiais:	Granito
Propriedade:	Privada: António Ferreira Queirós

Observações:

Levantamento:

05-03-2008

Informações Orais:

Sr. Joaquim Magusteiro Pacheco



Tipologia ARQUITECTURA CIVIL POPULAR

Tipo de Sítio EIRA

Designação:	Eira da Casa da Ferreirinha
ID:	E145
Freguesia:	Cavez
Lugar:	Ferreirinha
Hayford Gauss Datum 73 X:	19116
Hayford Gauss Datum 73 Y:	203871
Acesso:	À face do CM 1719
Descrição:	Eira de planta rectangular com aproximadamente 120m ² , com 18,3 metros por 6,5. É revestida a lajes de pedra de grandes dimensões, com junta seca, em bom estado de conservação. Confronta a Norte com o alpendre da casa. Possui combro em granito no restante perímetro, com cerca de 40 cm de altura. Tem exposição e pendente para Sul.
Estado de Conservação:	Bom
Época:	Contemporânea
Cronologia Específica:	Indeterminada
Data de desactivação:	2002
Dimensões	120m ² (18,3m x 6,5m)
Orientação	Sul
Regime de exoração:	Individual
Tipo de Uso:	Debulha
Utilização Inicial:	Agrícola: eira
Utilização Actual:	Agrícola: eira
Materiais:	Granito
Propriedade:	Privada: António Fernandes

Observações:

Levantamento:

28-02-2008

Informações Orais:

Sr.ª Luísa Pimenta e Maria Rosa Gonçalves



Tipologia ARQUITECTURA CIVIL POPULAR

Tipo de Sítio EIRA

Designação: Eira da Casa das Cortinhas

ID: E146

Freguesia: Cavez

Lugar: Cortinhas

Hayford Gauss Datum 73 X: 18275

Hayford Gauss Datum 73 Y: 204157

Acesso: À face da EM 519

Observações:

Levantamento: 05-03-2008

Informações Orais: Sr. Franklin Alves Leite

Descrição: Eira de planta rectangular com aproximadamente 97m², com 13,8 metros por 7. É revestida a lajes de pedra. Confronta a Norte com o alpendre da casa. Possui combro em granito no restante perímetro, com cerca de 30 cm de altura. Tem exposição e pendente para Sul

Estado de Conservação: Razoável

Época: Moderna/Contemporânea

Cronologia Específica: Indeterminada

Data de desactivação: Em utilização

Dimensões: 97m² (13,8m x 7)

Orientação: Sul

Regime de exporação: Individual

Tipo de Uso: Debulha

Utilização Inicial: Agrícola: eira

Utilização Actual: Agrícola: eira

Materiais: Granito

Propriedade: Privada: herdeiros de Mário Vasconcelos



Tipologia ARQUITECTURA CIVIL POPULAR

Tipo de Sítio EIRA

Designação:	Eira da Casa da Venda (2)
ID:	E147
Freguesia:	Cavez
Lugar:	Souto
Hayford Gauss Datum 73 X:	18740
Hayford Gauss Datum 73 Y:	203826
Acesso:	Arruamento com ligação ao CM 1719, no interior da propriedade da Casa da Venda
Descrição:	Eira de planta rectangular com aproximadamente 260m ² , com 19,5 metros por 13,5. É revestida a lajes de pedra de grande dimensão, com junta seca, em razoável estado de conservação. Confronta a Noroeste com a Casa da Venda. Possui combro em granito no restante perímetro, com cerca de 15 cm de altura. Tem exposição e pendente para Sul
Estado de Conservação:	Razoável
Época:	Contemporânea
Cronologia Específica:	Indeterminada
Data de desactivação:	Indeterminada
Dimensões	260m ² (19,5m x 13,5m)
Orientação	Sul
Regime de exporação:	Individual
Tipo de Uso:	Debulha
Utilização Inicial:	Agrícola: eira
Utilização Actual:	Agrícola: eira
Materiais:	Granito
Propriedade:	Privada: António Camilo

Observações:

Levantamento:

Informações Orais:

28-02-2008

Sr.ª Maria Conceição Costa Campos



Tipologia ARQUITECTURA CIVIL POPULAR

Tipo de Sítio EIRA

Designação:	Eira da Casa da Venda (1)
ID:	E148
Freguesia:	Cavez
Lugar:	Souto
Hayford Gauss Datum 73 X:	18729
Hayford Gauss Datum 73 Y:	203863
Acesso:	Arruamento com ligação ao CM 1719, no interior da propriedade da Casa da Venda
Descrição:	Eira de planta rectangular com aproximadamente 55m2, com 8,5 metros por 6,5. É revestida a lajes de granito.
Estado de Conservação:	Indeterminado
Época:	Contemporânea
Cronologia Específica:	Indeterminada
Data de desactivação:	Indeterminada
Dimensões	55m2 (8,5m x 6,5m)
Orientação	Sudoeste
Regime de exporação:	Individual
Tipo de Uso:	Debulha
Utilização Inicial:	Agrícola: eira
Utilização Actual:	Agrícola: eira
Materiais:	Granito
Propriedade:	Privada: António Camilo

Observações:

Levantamento:

28-02-2008

Informações Orais:

Sr.ª Maria Conceição Costa Campos



Tipologia ARQUITECTURA CIVIL POPULAR

Tipo de Sítio EIRA

Designação:	Eira da Casa da Ponte
ID:	E149
Freguesia:	Cavez
Lugar:	Ponte
Hayford Gauss Datum 73 X:	20041
Hayford Gauss Datum 73 Y:	205066
Acesso:	À face da EN 206
Descrição:	Eira de planta rectangular com aproximadamente 110m ² . É revestida a lajes de pedra de grandes dimensões, com junta seca, consolidada a argamassa de cimento. Confronta a Norte com o alpendre da casa. Não possui combro, nem qualquer outro limite físico no restante perímetro. Tem exposição e pendente para Sul.
Estado de Conservação:	Razoável
Época:	Indeterminada
Cronologia Específica:	Indeterminada
Data de desactivação:	Década de 90
Dimensões	110m ²
Orientação	Sul
Regime de exporação:	Individual
Tipo de Uso:	Debulha
Utilização Inicial:	Agrícola: eira
Utilização Actual:	Agrícola: eira
Materiais:	Granito e argamassa de cimento.
Propriedade:	Privada: José Moniz

Observações:	
Levantamento:	05-03-2008
Informações Orais:	Sr.ª Maria do Carmo Branco



Tipologia ARQUITECTURA CIVIL POPULAR

Tipo de Sítio EIRA

Designação:	Eira da Casa de Várzeas
ID:	E150
Freguesia:	Cavez
Lugar:	Várzeas
Hayford Gauss Datum 73 X:	18981
Hayford Gauss Datum 73 Y:	203172
Acesso:	Caminho privado com ligação à EN 206
Descrição:	Eira de planta rectangular com aproximadamente 150m ² , com 15 metros por 10. A eira seria revestida a lajes de pedra, mas actualmente encontra-se revestida a argamassa de cimento. Confronta a Nordeste com o alpendre da casa. Possui combro em granito no restante perímetro, com cerca de 30 cm de altura. Tem exposição e pendente para Sudoeste
Estado de Conservação:	Bom
Época:	Indeterminada
Cronologia Específica:	Indeterminada
Data de desactivação:	Década de 90
Dimensões	150m ² (15m x 10m)
Orientação	Sudoeste
Regime de exoração:	Individual
Tipo de Uso:	Debulha
Utilização Inicial:	Agrícola: eira
Utilização Actual:	Agrícola: eira
Materiais:	Granito e argamassa de cimento
Propriedade:	Privada: João Paulo Albano da Silva

Observações:	
Levantamento:	05-03-2008
Informações Oraís:	Sr. João Pereira



Tipologia ARQUITECTURA CIVIL POPULAR

Tipo de Sítio EIRA

Designação:	Eira da Quinta de Vila Franca
ID:	E151
Freguesia:	Cavez
Lugar:	Vila Franca
Hayford Gauss Datum 73 X:	19080
Hayford Gauss Datum 73 Y:	202769
Acesso:	A partir do CM 1719, com direcção a Vila Franca
Descrição:	Eira de planta rectangular com aproximadamente 200m ² , com 18,5 metros por 10,8. É revestida a lajes de pedra de média e grande dimensão, com junta seca, em bom estado de conservação. Confronta a Nordeste com o alpendre da casa. Possui combro em granito no restante perímetro, com cerca de 30 cm de altura. Tem exposição e pendente para Sudoeste
Estado de Conservação:	Bom
Época:	Moderna
Cronologia Específica:	Indeterminada
Data de desactivação:	Finais da década de 80
Dimensões	200m ² (18,5m x 10,8m)
Orientação	Sudoeste
Regime de exoração:	Individual
Tipo de Uso:	Debulha
Utilização Inicial:	Agrícola: eira
Utilização Actual:	Agrícola: eira
Materiais:	Granito
Propriedade:	Privada: José Manual Gonçalves Pereira

Observações:

Levantamento:

05-03-2008

Informações Orais:

Sr. José Pereira



Tipologia ARQUITECTURA CIVIL POPULAR

Tipo de Sítio EIRA

Designação:	Eira da Casa do Quinchoso
ID:	E152
Freguesia:	Cavez
Lugar:	Moimenta
Hayford Gauss Datum 73 X:	20358
Hayford Gauss Datum 73 Y:	206026
Acesso:	A partir de um arruamento interno no lugar de Moimenta, com ligação à EM 518, no interior da Casa do Quinchoso
Descrição:	Eira de planta sensivelmente rectangular com aproximadamente 50m ² , com cerca de 9,25 metros por 5,5. É revestida a lajes de pedra de grande dimensão, com junta seca, em razoável estado de conservação. Uma pequena área da eira encontra-se revestida a argamassa de cimento. Confronta a Nordeste com o espigueiro da Casa do Quinchoso, a Sul com um alpendre. Possui combro em granito no restante perímetro, com cerca de 45 cm de altura. Tem pendente para Poente e exposição para Poente.
Estado de Conservação:	Razoável
Época:	Indeterminada
Cronologia Específica:	Indeterminada
Data de desactivação:	2006
Dimensões	50m ² (9,25m x 5,5m)
Orientação	Poente
Regime de exoração:	Individual
Tipo de Uso:	Debulha
Utilização Inicial:	Agrícola: eira
Utilização Actual:	Agrícola: eira
Materiais:	Granito
Propriedade:	Privada: herdeiros de José Gomes

Observações:

Levantamento:

06-03-2008

Informações Orais:

Sr.ª Fernanda Fernandes



Tipologia ARQUITECTURA CIVIL POPULAR

Tipo de Sítio EIRA

Designação:	Eira da Casa da Tojeira
ID:	E153
Freguesia:	Faia
Lugar:	Tojeira
Hayford Gauss Datum 73 X:	13194
Hayford Gauss Datum 73 Y:	201313
Acesso:	À face da EN 210, no interior da propriedade da Casa da Tojeira
Descrição:	Eira de planta rectangular, com aproximadamente 100 m ² , com cerca de 13,5 metros por 7,5. É revestida a lajes de pedra de média e grande dimensão, com junta seca, em bom estado de conservação. Confronta a Noroeste com o alpendre da Casa da Tojeira. Possuía combro, em granito, no restante perímetro, com cerca de 50 cm de altura. Tem exposição para Sudeste.
Estado de Conservação:	Bom
Época:	Indeterminada
Cronologia Específica:	Indeterminada
Data de desactivação:	Década de 70 (séc. XX)
Dimensões	100m ² (13,5m x 7,5m)
Orientação	Sudeste
Regime de exporação:	Individual
Tipo de Uso:	Debulha
Utilização Inicial:	Agrícola: eira
Utilização Actual:	Agrícola: eira
Materiais:	Granito
Propriedade:	Privada: Maria Bernardo Magalhães e Sousa

Observações:

Levantamento:

07-04-2008

Informações Orais:



Tipologia ARQUITECTURA CIVIL POPULAR

Tipo de Sítio EIRA

Designação:	Eira da Casa das Terças
ID:	E154
Freguesia:	Faia
Lugar:	Terças
Hayford Gauss Datum 73 X:	12755
Hayford Gauss Datum 73 Y:	201248
Acesso:	Arruamento com ligação à EN 206, no interior da propriedade Casa das Terças
Descrição:	Eira de planta rectangular, com aproximadamente 95m ² , com cerca de 17,5 metros por 5,5. É revestida a lajes de pedra de média dimensão, com junta seca, em bom estado de conservação. Confronta a Nordeste com o alpendre da Casa das Terças Possuía combro, em granito, no restante perímetro, com cerca de 30 cm de altura. Tem exposição para Sudoeste.
Estado de Conservação:	Bom
Época:	Indeterminada
Cronologia Específica:	Indeterminada
Data de desactivação:	Em utilização
Dimensões	95m ² (17,5m x 5,5m)
Orientação	Sudoeste
Regime de exporação:	Individual
Tipo de Uso:	Debulha
Utilização Inicial:	Agrícola: eira
Utilização Actual:	Agrícola: eira
Materiais:	Granito
Propriedade:	Privada: José Eduardo Gomes

Observações:	
Levantamento:	07-04-2008
Informações Orais:	Sr.ª Maria de Jesus Gomes



Tipologia ARQUITECTURA CIVIL POPULAR

Tipo de Sítio EIRA

Designação:	Eira da Casa da Ribeira
ID:	E155
Freguesia:	Faia
Lugar:	Ribeira
Hayford Gauss Datum 73 X:	12592
Hayford Gauss Datum 73 Y:	200764
Acesso:	Arruamento com ligação à EN 206, no interior da propriedade da Casa da Ribeira
Descrição:	Eira de planta rectangular, com aproximadamente 190 m ² , com cerca de 19 metros por 10. É revestida a lajes de pedra de média e grande dimensão, com junta seca, em bom estado de conservação. Confronta a Norte com dois alpendres da Casa da Ribeira. Possuía combro, em granito, com cerca de 40cm de altura, nos lados voltados a Nascente e Poente. Tem exposição e pendente para Sul.
Estado de Conservação:	Bom
Época:	Moderna
Cronologia Específica:	Indeterminada
Data de desactivação:	Década de 90
Dimensões	19m x 10m
Orientação	Sul
Regime de exoração:	Individual
Tipo de Uso:	Debulha
Utilização Inicial:	Agrícola: eira
Utilização Actual:	Agrícola: eira
Materiais:	Granito
Propriedade:	Privada: Armado Coutinho Machado Pereira

Observações:	
Levantamento:	07-04-2008
Informações Orais:	Sr. Armado Coutinho Machado Pereira



Tipologia ARQUITECTURA CIVIL POPULAR

Tipo de Sítio EIRA

Designação:	Eira da Casa da Fonte
ID:	E156
Freguesia:	Faia
Lugar:	Tojeira
Hayford Gauss Datum 73 X:	13070
Hayford Gauss Datum 73 Y:	201127
Acesso:	A partir de arruamento privativo com ligação à EN 210, no interior da Casa da Fonte
Descrição:	Eira de planta rectangular, com aproximadamente 55 m2, com cerca de 7,5 metros de lado. É revestida a lajes de pedra de grande dimensão, com junta consolidada a argamassa. Confronta a Noroeste com o alpendre da Casa da Fonte. Não possui combro, nem qualquer outro limite físico no restante perímetro. Tem pendente e exposição para Sudeste.
Estado de Conservação:	Razoável
Época:	Indeterminada
Cronologia Específica:	Indeterminada
Data de desactivação:	Indeterminada
Dimensões	55m2 (7,5m x 7,5m)
Orientação	Sudeste
Regime de exporação:	Individual
Tipo de Uso:	Debulha
Utilização Inicial:	Agrícola: eira
Utilização Actual:	Agrícola: eira
Materiais:	Granito
Propriedade:	Privada: Maria Elistina Pereira Baptista

Observações:	
Levantamento:	07-04-2008
Informações Orais:	Sr. Joaquim Pereira Magalhães



Tipologia ARQUITECTURA CIVIL POPULAR

Tipo de Sítio EIRA

Designação:	Eira da Casa do Outeiro
ID:	E157
Freguesia:	Faia
Lugar:	Outeiro
Hayford Gauss Datum 73 X:	13476
Hayford Gauss Datum 73 Y:	201165
Acesso:	Arruamento com ligação à EN 206, no interior da propriedade da Casa do Outeiro
Descrição:	Eira de planta rectangular, com aproximadamente 100 m ² , com cerca de 14,3 metros por 7. É revestida a lajes de pedra de pequena e média dimensão, com junta seca, relativamente degradado por elementos vegetais. Confronta a Lés - Nordeste com o alpendre da Casa do Outeiro, e a Noroeste com a habitação. Possuía combro, em granito, com cerca de 40cm de altura, no restante perímetro. Tem pendente para Sul e exposição para Oés - Sudoeste.
Estado de Conservação:	Razoável
Época:	Indeterminada
Cronologia Específica:	Indeterminada
Data de desactivação:	Em utilização
Dimensões	100m ² (14,3m x 7m)
Orientação	Oés - Sudoeste
Regime de exoração:	Individual
Tipo de Uso:	Debulha
Utilização Inicial:	Agrícola: eira
Utilização Actual:	Agrícola: eira
Materiais:	Granito
Propriedade:	Privada: Maria Manuela Junqueira

Observações:

Levantamento:

07-04-2008

Informações Orais:

Sr.ª Maria Fátima Teixeira Magalhães



Tipologia ARQUITECTURA CIVIL POPULAR

Tipo de Sítio EIRA

Designação: Eira de António Alves, José Magalhães e Eulália Ferreira

ID: E158

Freguesia: Gondiaães

Lugar: Gondiaães

Hayford Gauss Datum 73 X: 24241

Hayford Gauss Datum 73 Y: 214009

Acesso: Junto de um caminho secundário com ligação à EM 518

Observações:

Levantamento: 20-03-2008

Informações Orais: Sr. Álvora Mendes Ferreira Francisca Pires.

Descrição: Eira revestida lajes de pedra de grande dimensão, com junta bastante degradada por elementos vegetais. Confronta a Nordeste e Sudeste com dois espigueiros. Não possui combro, nem qualquer outro limite físico no restante perímetro. Tem exposição e pendente para Sul.

Estado de Conservação: Degradada

Época: Indeterminada

Cronologia Específica: Indeterminada

Data de desactivação: Indeterminada

Dimensões: Indeterminadas

Orientação: Sul

Regime de exoração: Individual

Tipo de Uso: Debulha

Utilização Inicial: Agrícola: eira

Utilização Actual: Agrícola: eira

Materiais: Granito

Propriedade: Colectiva: António Alves, José Magalhães e Eulália Ferreira



Tipologia ARQUITECTURA CIVIL POPULAR

Tipo de Sítio EIRA

Designação: Eira de António Afonso Alves

ID: E159

Freguesia: Gondiaães

Lugar: Gondiaães

Hayford Gauss Datum 73 X: 24122

Hayford Gauss Datum 73 Y: 214004

Acesso: Junto de um caminho secundário com ligação à EM 518

Observações:

Levantamento: 20-03-2008

Informações Orais: Sr. Álvora Mendes Ferreira Francisca Pires.

Descrição: Eira revestida lajes de pedra de grande dimensão, com junta bastante degradada por elementos vegetais. Confronta a Norte e Nascente com dois muros em alvenaria de granito constituído por lajes de pedras ao alto, e a Sul com um edifício. Não possui combro. Tem exposição e pendente para Norte

Estado de Conservação: Degradada

Época: Indeterminada

Cronologia Específica: Indeterminada

Data de desactivação: Indeterminada

Dimensões: Indeterminadas

Orientação: Norte

Regime de exporação: Individual

Tipo de Uso: Debulha

Utilização Inicial: Agrícola: eira

Utilização Actual: Agrícola: eira

Materiais: Granito

Propriedade: Privada: António Afonso Alves



Tipologia ARQUITECTURA CIVIL POPULAR

Tipo de Sítio EIRA

Designação: Eira de Teresa de Jesus Gonçalves

ID: E160

Freguesia: Gondiaães

Lugar: Gondiaães

Hayford Gauss Datum 73 X: 24224

Hayford Gauss Datum 73 Y: 214004

Acesso: Junto de um caminho secundário com ligação à EM 518

Observações:

Levantamento: 20-03-2008

Informações Orais: Sr. Álvira Mendes Ferreira Francisca Pires.

Descrição: Eira revestida lajes de pedra de grande dimensão. A eira encontra-se praticamente coberta por elementos vegetais. Confronta a Sudoeste e Sudeste com dois muros em alvenaria de granito constituído por lajes de pedras ao alto. Não possui combro nem qualquer outro limite físico. Tem exposição e pendente para Sul.

Estado de Conservação: Degradada

Época: Indeterminada

Cronologia Específica: Indeterminada

Data de desactivação: Indeterminada

Dimensões: Indeterminadas

Orientação: Sul

Regime de exoração: Individual

Tipo de Uso: Debulha

Utilização Inicial: Agrícola: eira

Utilização Actual: Agrícola: eira

Materiais: Granito

Propriedade: Privada: Teresa de Jesus Gonçalves



Tipologia ARQUITECTURA CIVIL POPULAR

Tipo de Sítio EIRA

Designação:	Eira da Casa do Serralheiro
ID:	E161
Freguesia:	Gondiães
Lugar:	Samão
Hayford Gauss Datum 73 X:	22646
Hayford Gauss Datum 73 Y:	211273
Acesso:	Caminho secundário com ligação ao CM 1725, no interior da propriedade da Casa do Serralheiro
Descrição:	Eira de planta rectangular, com aproximadamente 83 m2, com cerca de 11 metros por 7,5. É revestida lajes de pedra de média e grande dimensão, com junta consolidada a argamassa de cimento. Confronta a Norte com um alpendre e a Nascente com o corpo da Casa do Serralheiro. Possui combro, em granito, com cerca de 45 cm de altura, no restante perímetro. Tem exposição e pendente para Sul.
Estado de Conservação:	Bom
Época:	Moderna/Contemporânea
Cronologia Específica:	Indeterminada
Data de desactivação:	Indeterminada
Dimensões	83m2 (11m x 7,5m)
Orientação	Sul
Regime de exoração:	Individual
Tipo de Uso:	Debulha
Utilização Inicial:	Agrícola: eira
Utilização Actual:	Agrícola: eira
Materiais:	Granito
Propriedade:	Privada: Manuel Barroso Pereira

Observações:

Levantamento:

20-03-2008

Informações Orais:

Sr.ª Celeste Xavier



Tipologia ARQUITECTURA CIVIL POPULAR

Tipo de Sítio EIRA

Designação:	Eira da Casa de Além
ID:	E162
Freguesia:	Gondiães
Lugar:	Torneiro
Hayford Gauss Datum 73 X:	25585
Hayford Gauss Datum 73 Y:	210362
Acesso:	A partir da EN 15, no interior da Casa de Além
Descrição:	Eira de planta rectangular, com aproximadamente 85 m2, com cerca de 12 metros por 7,0. É revestida lajes de pedra de média dimensão, com junta consolidada a argamassa de cimento. Confronta a Noroeste com um alpendre já em ruína. Possui combro, em granito, com cerca de 35 cm de altura, no restante perímetro. Tem exposição e pendente para Sudeste.
Estado de Conservação:	Bom
Época:	Moderna
Cronologia Específica:	Indeterminada
Data de desactivação:	Indeterminada
Dimensões	85m2 (12m x 7m)
Orientação	Sudeste
Regime de exoração:	Individual
Tipo de Uso:	Debulha
Utilização Inicial:	Agrícola: eira
Utilização Actual:	Agrícola: eira
Materiais:	Granito
Propriedade:	Privada: herdeiros de José André

Observações:	
Levantamento:	07-03-2008
Informações Orais:	Sr. Américo Gonçalves e Constante Avelino Travessa





Plano Estratégico de Desenvolvimento Integrado do Espaço Rural e Florestal do Concelho de Cabeceiras de Basto
INVENTARIAÇÃO DOS RECURSOS E INICIATIVAS DE DESENVOLVIMENTO RURAL

Tipologia ARQUITECTURA CIVIL POPULAR		Tipo de Sítio EIRA	
Designação:	Eira da Casa de Encourados	Observações:	
ID:	E163		
Freguesia:	Outeiro	Levantamento:	10-04-2008
Lugar:	Encourados	Informações Orais:	Sr.ª Ana Barros e Fátima Fernandes
Hayford Gauss Datum 73 X:	9215		
Hayford Gauss Datum 73 Y:	204373		
Acesso:	Caminho secundário com ligação à EM 524-1		
Descrição:	Eira de planta rectangular com aproximadamente 74m ² , com cerca de 10,5 metros por 7. É revestida a lajes de pedra. Confronta a Norte com o alpendre da casa. Não possui combro nem qualquer outro limite físico no restante perímetro. Tem exposição e pendente para Sul		
Estado de Conservação:	Indeterminado		
Época:	Indeterminada		
Cronologia Específica:	Indeterminada		
Data de desactivação:	Em utilização		
Dimensões	10,5m x 7m		
Orientação	Sul		
Regime de exoração:	Individual		
Tipo de Uso:	Debulha		
Utilização Inicial:	Agrícola: eira		
Utilização Actual:	Agrícola: eira		
Materiais:	Granito		
Propriedade:	Privada: Maria Ângela Correia		

Tipologia ARQUITECTURA CIVIL POPULAR

Tipo de Sítio EIRA

Designação:	Eira da Casa da Quintã e da Laje
ID:	E164
Freguesia:	Outeiro
Lugar:	Quintã
Hayford Gauss Datum 73 X:	9838
Hayford Gauss Datum 73 Y:	204564
Acesso:	Caminho privativo para a Casa da Quintã, com ligação a acessos secundários com ligação à EM 524-1
Descrição:	Eira de planta rectangular com aproximadamente 100 m2, com cerca de 12,5 metros por 8. É revestida a lajes de pedra de média dimensão, com junta seca, degradada por elementos vegetais. Confronta a Poente com um alpendre e a Norte com um muro. Não possui combro nem qualquer outro limite físico no restante perímetro. Tem exposição e pendente para Sul.
Estado de Conservação:	Degradada
Época:	Indeterminada
Cronologia Específica:	Indeterminada
Data de desactivação:	2005
Dimensões	100m2 (12,5m x 8m)
Orientação	Sul
Regime de exoração:	Colectivo: da Casa da Quintã e da Casa da Laje
Tipo de Uso:	Debulha
Utilização Inicial:	Agrícola: eira
Utilização Actual:	Agrícola: eira
Materiais:	Granito
Propriedade:	Privada: Casa da Quintã e das Lajes

Observações:

Levantamento:

10-04-2008

Informações Orais:

Sr. Manuel Marques Pereira Novais



Tipologia ARQUITECTURA CIVIL POPULAR

Tipo de Sítio EIRA

Designação:	Eira da Casa do Valado
ID:	E165
Freguesia:	Outeiro
Lugar:	Gatã
Hayford Gauss Datum 73 X:	9792
Hayford Gauss Datum 73 Y:	204747
Acesso:	Caminho privativo para a Casa do Valado, com ligação a acessos secundários com ligação à EM 524-1
Descrição:	Eira de planta rectangular com aproximadamente 70 m2, com cerca de 12 metros por 6. É revestida a lajes de pedra de média dimensão, com junta seca, bastante degradada por elementos vegetais. Confronta a Noroeste com o alpendre da Casa do Valado, que integra o R/C da habitação. Não possui combro nem qualquer outro limite físico no restante perímetro. Tem exposição e pendente Sudeste.
Estado de Conservação:	Degradada
Época:	Indeterminada
Cronologia Específica:	Indeterminada
Data de desactivação:	Indeterminada
Dimensões	70m2 (12m x 6m)
Orientação	Sudeste
Regime de exoração:	Individual
Tipo de Uso:	Debulha
Utilização Inicial:	Agrícola: eira
Utilização Actual:	Agrícola: eira
Materiais:	Granito
Propriedade:	Privada: Casa do Valado.

Observações:	
Levantamento:	10-04-2008
Informações Orais:	Sr. Manuel Marques Pereira Novais



Tipologia ARQUITECTURA CIVIL POPULAR

Tipo de Sítio EIRA

Designação: Eira da Casa do Isqueiro de Baixo

ID: E166

Freguesia: Outeiro

Lugar: Madanços

Hayford Gauss Datum 73 X: 10334

Hayford Gauss Datum 73 Y: 205047

Acesso: Acesso pedonal a partir da EM 524-1

Observações:

Levantamento: 09-04-2008

Informações Orais: Sr.ª Rosa Rodrigues Teixeira

Descrição: Eira de planta rectangular com aproximadamente 50 m², com cerca de 11 metros por 4,5. É revestida a lajes de pedra de pequena e média dimensão, com junta seca, bastante degradada por elementos vegetais. Confronta a Noroeste com o alpendre da casa. Não possui combro nem qualquer outro limite físico no restante perímetro. Tem exposição e pendente para Sudeste.

Estado de Conservação: Degradado

Época: Indeterminada

Cronologia Específica: Indeterminada

Data de desactivação: Indeterminada

Dimensões: 50m² (11m x 4,5m)

Orientação: Sudeste

Regime de exoração: Individual

Tipo de Uso: Debulha

Utilização Inicial: Agrícola: eira

Utilização Actual: Agrícola: eira

Materiais: Granito

Propriedade: Indeterminada



Tipologia ARQUITECTURA CIVIL POPULAR

Tipo de Sítio EIRA

Designação: Eira da Casa de Rio Trutas

ID: E167

Freguesia: Outeiro

Lugar: Rio Trutas

Hayford Gauss Datum 73 X: 10755

Hayford Gauss Datum 73 Y: 204629

Acesso: Estrada com ligação à EM 524-1

Observações:

Levantamento: 10-04-2008

Informações Orais: Sr.ª Maria Amélia Leite Martins Marques

Descrição: Eira de planta rectangular com aproximadamente 145 m², com cerca de 16 metros por 9. É revestida a lajes de pedra de grande e média dimensão, com junta consolidada a argamassa de cimento. Confronta a Nordeste com o alpendre da Casa de Rio Trutas. Não possui combro nem qualquer outro limite físico no restante perímetro. Tem exposição e pendente para Sudoeste.

Estado de Conservação: Razoável

Época: Moderna

Cronologia Específica: Indeterminada

Data de desactivação: Em utilização

Dimensões: 145m² (16,m x9m)

Orientação: Sudoeste

Regime de exporação: Individual

Tipo de Uso: Debulha

Utilização Inicial: Agrícola: eira

Utilização Actual: Agrícola: eira

Materiais: Granito

Propriedade: Privada: Casa de Rio Trutas, herdeiros de Manuel



Tipologia ARQUITECTURA CIVIL POPULAR

Tipo de Sítio EIRA

Designação: Eira da Casa do Viana

ID: E168

Freguesia: Outeiro

Lugar: Rio Trutas

Hayford Gauss Datum 73 X: 10703

Hayford Gauss Datum 73 Y: 204709

Acesso: Estrada com ligação à EM 524-1

Observações: A eira antigamente pertencia à Casa de Rio Trutas.

Levantamento: 10-04-2008

Informações Orais: Sr.ª Maria Amélia Leite Martins Marques

Descrição: Eira de planta rectangular com aproximadamente 100 m², com cerca de 14,3 metros por 7. É revestida a lajes de pedra de grande e média dimensão, com junta seca, bastante degradada por elementos vegetais. Confronta a Poente com um alpendre e a Norte com um muro. Não possui combro nem qualquer outro limite físico no restante perímetro. Tem exposição e pendente para Sul.

Estado de Conservação: Degradada

Época: Moderna

Cronologia Específica: Indeterminada

Data de desactivação: 2006

Dimensões: 100m² (14,3m x 7m)

Orientação: Sul

Regime de exoração: Individual

Tipo de Uso: Debulha

Utilização Inicial: Agrícola: eira

Utilização Actual: Agrícola: eira

Materiais: Granito

Propriedade: Privada: Alfredo Mendes



Tipologia ARQUITECTURA CIVIL POPULAR

Tipo de Sítio EIRA

Designação: Eira da Casa da Taipa

ID: E169

Freguesia: Outeiro

Lugar: Taipa

Hayford Gauss Datum 73 X: 9644

Hayford Gauss Datum 73 Y: 204882

Acesso: Caminho secundário com ligação à EM 524-1

Observações:

Levantamento: 10-04-2008

Informações Orais:

Descrição: Eira de planta rectangular com aproximadamente 190 m², com cerca de 19 metros por 10. É revestida a lajes de pedra de média dimensão, com junta seca, bastante degradada por elementos vegetais. Confronta a Nordeste com o alpendre da Casa da Taipa. Não possui combro nem qualquer outro limite físico no restante perímetro. Tem exposição e pendente Sudoeste.

Estado de Conservação: Degradada

Época: Indeterminada

Cronologia Específica: Indeterminada

Data de desactivação: Indeterminada

Dimensões: 190m² (19m x 10m)

Orientação: Sudoeste

Regime de exoração: Individual

Tipo de Uso: Debulha

Utilização Inicial: Agrícola: eira

Utilização Actual: Agrícola: eira

Materiais: Granito

Propriedade: Privada: José Fraga



Tipologia ARQUITECTURA CIVIL POPULAR

Tipo de Sítio EIRA

Designação: Eira da Casa da Fonte Santa

ID: E170

Freguesia: Painzela

Lugar: Terreiros

Hayford Gauss Datum 73 X: 9600

Hayford Gauss Datum 73 Y: 206636

Acesso: Caminho privativo com ligação à EM 524

Observações:

Levantamento: 03-05-2008

Informações Orais: Sr.ª Rosa Oliveira

Descrição: Eira de planta rectangular, com aproximadamente 80 m2, com cerca de 10,3 metros por 7,8. É revestida lajes de pedra de média dimensão, com junta seca relativamente degradada por elementos vegetais. Confronta a Noroeste com o alpendre da Casa. Possui combro, em granito, com cerca de 30 cm de altura a Nordeste e Sudoeste. Não possui qualquer limite físico a Sudeste, para onde tem pendente e exposição.

Estado de Conservação: Degradada

Época: Indeterminada

Cronologia Específica: Indeterminada

Data de desactivação: Indeterminada

Dimensões: 80m2 (10,3m x 7,8m)

Orientação: Sudeste

Regime de exporação: Individual

Tipo de Uso: Debulha

Utilização Inicial: Agrícola: eira

Utilização Actual: Agrícola: eira

Materiais: Granito

Propriedade: Privada: José Fraga



Tipologia ARQUITECTURA CIVIL POPULAR

Tipo de Sítio EIRA

Designação:	Eira da Casa de Pielas
ID:	E171
Freguesia:	Painzela
Lugar:	Pielas
Hayford Gauss Datum 73 X:	10434
Hayford Gauss Datum 73 Y:	205692
Acesso:	Caminho privativo com ligação ao CM 1708, no interior da propriedade da Casa de Pielas
Descrição:	Eira de planta sensivelmente rectangular, com aproximadamente 200 m ² , com cerca de 20,6 metros por 9,6. É revestida lajes de pedra de pequena e média dimensão, com junta seca relativamente degradada por elementos vegetais. Confronta a Nordeste com um alpendre e a Sudeste com um muro em alvenaria de granito. Possui combro, em granito no restante perímetro, com cerca de 30 cm de altura. Tem exposição e pendente para Sudoeste.
Estado de Conservação:	Razoável
Época:	Moderna
Cronologia Específica:	Indeterminada
Data de desactivação:	Indeterminada
Dimensões	200m ² (20,6m x 9,6m)
Orientação	Sudoeste
Regime de exoração:	Individual
Tipo de Uso:	Debulha
Utilização Inicial:	Agrícola: eira
Utilização Actual:	Agrícola: eira
Materiais:	Granito
Propriedade:	Privada: António Carvalho Almeida

Observações:

Levantamento:

03-05-2008

Informações Orais:

Sr. António Carvalho Almeida



Tipologia ARQUITECTURA CIVIL POPULAR

Tipo de Sítio EIRA

Designação:	Eira da Casa do Carvalhal
ID:	E172
Freguesia:	Painzela
Lugar:	Carvalhal
Hayford Gauss Datum 73 X:	10463
Hayford Gauss Datum 73 Y:	206155
Acesso:	Caminho secundário com ligação à EN 205, no interior da propriedade da Casa do Carvalhal
Descrição:	Eira de planta sensivelmente rectangular, com aproximadamente 75 m ² , com cerca de 12,5 metros por 6. É revestida lajes de pedra de média dimensão, com junta consolidada a argamassa de cimento. Confronta a Lés - Nordeste com o alpendre da Casa. Possui combro, em granito no restante perímetro, com cerca de 30 cm de altura. Tem exposição e pendente para Oés - Sudoeste.
Estado de Conservação:	Bom
Época:	Indeterminada
Cronologia Específica:	Indeterminada
Data de desactivação:	Em utilização
Dimensões	75m ² (12,5m x 6m)
Orientação	Oés - Sudoeste
Regime de exoração:	Individual
Tipo de Uso:	Debulha
Utilização Inicial:	Agrícola: eira
Utilização Actual:	Agrícola: eira
Materiais:	Granito
Propriedade:	Privada: Avelino Dias

Observações:

Levantamento:

03-05-2008

Informações Orais:

Sr. Adriano Costa



Tipologia ARQUITECTURA CIVIL POPULAR

Tipo de Sítio EIRA

Designação: Eira da Casa dos Pações

ID: E173

Freguesia: Painzela

Lugar: Terreiros

Hayford Gauss Datum 73 X: 9706

Hayford Gauss Datum 73 Y: 206335

Acesso: À face da EM 524

Observações:

Levantamento: 03-05-2008

Informações Orais: Sr.ª Rosa Oliveira

Descrição: Eira de planta rectangular, com aproximadamente 190 m², com cerca de 15,4 metros por 12,3. É revestida lajes de pedra de média dimensão, com junta seca muito degradada por elementos vegetais. Confronta a Noroeste com o alpendre da Casa e com um muro em alvenaria de granito a Sudoeste. Possui combro, em granito, com cerca de 45 cm de altura a Nordeste. Não possui qualquer limite físico a Sudeste, para onde tem pendente e exposição.

Estado de Conservação: Degradada

Época: Moderna

Cronologia Específica: Indeterminada

Data de desactivação: Indeterminada

Dimensões: 190m² (15,4m x 12,3m)

Orientação: Sudeste

Regime de exporação: Individual

Tipo de Uso: Debulha

Utilização Inicial: Agrícola: eira

Utilização Actual: Agrícola: eira

Materiais: Granito

Propriedade: Privada: herdeiros de Pereira Leite



Tipologia ARQUITECTURA CIVIL POPULAR

Tipo de Sítio EIRA

Designação:	Eira da Casa do Paço
ID:	E174
Freguesia:	Passos
Lugar:	Paço
Hayford Gauss Datum 73 X:	7522
Hayford Gauss Datum 73 Y:	201782
Acesso:	A partir de um arruamento interno do lugar com ligação ao CM 1711, no interior da propriedade da Casa do Paço
Descrição:	Eira de planta sensivelmente rectangular com aproximadamente 50m ² , com cerca de 6,8 metros por 7,3. É revestida a lajes de pedra de grande dimensão, com junta seca em razoável estado de degradação. Confronta a Norte com o alpendre da casa. Possuía combro em granito no restante perímetro, com cerca de 15 cm de altura. Tem pendente e exposição para Sul.
Estado de Conservação:	Razoável
Época:	Moderna/Contemporânea
Cronologia Específica:	Indeterminada
Data de desactivação:	Indeterminada
Dimensões	50m ² (6,8m x 7,3m)
Orientação	Sul
Regime de exoração:	Individual
Tipo de Uso:	Debulha
Utilização Inicial:	Agrícola: eira
Utilização Actual:	Agrícola: eira
Materiais:	Granito
Propriedade:	Privada: herdeiros de Adelina Alves

Observações:

Levantamento:

19-03-2008

Informações Orais:

Sr.ª Fernanda Andrade



Tipologia ARQUITECTURA CIVIL POPULAR

Tipo de Sítio EIRA

Designação:	Eira da Casa de Fundevila
ID:	E175
Freguesia:	Passos
Lugar:	Fundevila
Hayford Gauss Datum 73 X:	7589
Hayford Gauss Datum 73 Y:	201660
Acesso:	A partir de um arruamento interno do lugar com ligação ao CM 1711, no interior da propriedade da Casa de Fundevila
Descrição:	Eira de planta sensivelmente quadrangular com aproximadamente 58m ² , com cerca de 8 metros por 7. A eira era uma terreiro em terra batida, que foi em 1966 pavimentada a argamassa de cimento. Confronta a Nordeste com o alpendre da casa. Não possui combro, nem qualquer outro limite físico definido. Tem pendente e exposição para Sudoeste.
Estado de Conservação:	Razoável
Época:	Contemporânea
Cronologia Específica:	Indeterminada
Data de desactivação:	Em utilização
Dimensões	58m ² (8m x 7m)
Orientação	Sudoeste
Regime de exoração:	Individual
Tipo de Uso:	Debulha
Utilização Inicial:	Agrícola: eira
Utilização Actual:	Agrícola: eira
Materiais:	Argamassa de cimento
Propriedade:	Privada: Bernardino José Teixeira Vieira

Observações:

Levantamento:

Informações Orais:

19-03-2008

Sr. Fernanda Andrade e Bernardina Vieira



Tipologia ARQUITECTURA CIVIL POPULAR

Tipo de Sítio EIRA

Designação: Eira da Casa da Quintã de Baixo

ID: E176

Freguesia: Passos

Lugar: Quintã

Hayford Gauss Datum 73 X: 7623

Hayford Gauss Datum 73 Y: 201888

Acesso: A partir de um arruamento interno do lugar com ligação ao CM 1711

Observações:

Levantamento: 19-03-2008

Informações Orais:

Descrição: Eira de planta rectangular com aproximadamente 100m², com cerca de 12 metros por 8. É revestida a lajes de pedra de grande dimensão, com junta seca em avançado estado de degradação, devido à proliferação de elementos vegetais. Confronta a Noroeste com o alpendre da casa. Não possui combro, nem qualquer outro limite físico definido. Tem pendente e exposição para Sul.

Estado de Conservação: Degradada

Época: Moderna

Cronologia Específica: Indeterminada

Data de desactivação: Indeterminada

Dimensões: 100m² (12m x 8m)

Orientação: Sul

Regime de exoração: Individual

Tipo de Uso: Debulha

Utilização Inicial: Agrícola: eira

Utilização Actual: Agrícola: eira

Materiais: Granito

Propriedade: Privada: Avelino Joaquim Pereira Lima Leite



Tipologia ARQUITECTURA CIVIL POPULAR

Tipo de Sítio EIRA

Designação:	Eira da Casa do Vinhal
ID:	E177
Freguesia:	Passos
Lugar:	Vinhal
Hayford Gauss Datum 73 X:	7523
Hayford Gauss Datum 73 Y:	202172
Acesso:	A partir de uma caminho privativo de aceso à Casa do Vinhal, com ligação à EM 523
Descrição:	Eira de planta irregular com aproximadamente 180m2. É revestida a lajes de pedra de média e grande dimensão, com junta seca, consolidada a argamassa de cimento. Confronta a Noroeste com o alpendre da casa. Possui um combro em granito no restante perímetros, com cerca de 50 cm de altura., excepto para Sudoeste, para onde tem pendente e exposição.
Estado de Conservação:	Razoável
Época:	Moderna/Contemporânea
Cronologia Específica:	Indeterminada
Data de desactivação:	Indeterminada
Dimensões	180m2
Orientação	Sul
Regime de exporação:	Individual
Tipo de Uso:	Debulha
Utilização Inicial:	Agrícola: eira
Utilização Actual:	Agrícola: eira
Materiais:	Granito e argamassa de cimento
Propriedade:	Privada: Maria Sousa e Maria Vieira

Observações:

Levantamento:

19-03-2008

Informações Orais:

Sr.ª Maria Luísa Teixeira Vieira



Tipologia ARQUITECTURA CIVIL POPULAR

Tipo de Sítio EIRA

Designação:	Eira da Casa da Portela
ID:	E178
Freguesia:	Passos
Lugar:	Portela
Hayford Gauss Datum 73 X:	7791
Hayford Gauss Datum 73 Y:	201606
Acesso:	A partir de um arruamento interno do lugar com ligação ao CM 1711, no interior da propriedade da Casa da Portela
Descrição:	Eira de planta sensivelmente rectangular com aproximadamente 195m ² , com cerca de 19 metros por 10,5. É revestida a lajes de pedra de grande dimensão, com junta seca em avançado estado de degradação, devido à proliferação de elementos vegetais. Confronta a Nordeste com o volume que comporta a habitação e o alpendre da casa. Não possui combro, nem qualquer outro limite físico definido. Tem pendente e exposição para Sudoeste.
Estado de Conservação:	Degradada
Época:	Indeterminada
Cronologia Específica:	Indeterminada
Data de desactivação:	Em utilização (parcial)
Dimensões	195m ² (19m x 10,5m)
Orientação	Sudoeste
Regime de exoração:	Individual
Tipo de Uso:	Debulha
Utilização Inicial:	Agrícola: eira
Utilização Actual:	Agrícola: eira
Materiais:	Granito
Propriedade:	Privada: Avelino Joaquim Pereira Lima Leite

Observações:

Levantamento:

19-03-2008

Informações Orais:



Tipologia ARQUITECTURA CIVIL POPULAR

Tipo de Sítio EIRA

Designação: Eira da Casa do Celeiro

ID: E179

Freguesia: Passos

Lugar: Passos

Hayford Gauss Datum 73 X: 7371

Hayford Gauss Datum 73 Y: 201839

Acesso: A partir de um arruamento interno do lugar com ligação ao CM 1711

Observações:

Levantamento: 19-03-2008

Informações Orais: Sr. António Carvalho Ribeiro

Descrição: Eira de planta irregular com aproximadamente 80m². É revestida a lajes de pedra de média e grande dimensão, com junta seca, consolidada a argamassa de cimento. Confronta a Noroeste com um alpendre e a Nordeste com a habitação. Não possui combro. Tem pendente e exposição para Sudeste.

Estado de Conservação: Bom

Época: Moderna

Cronologia Específica: Indeterminada

Data de desactivação: Indeterminada

Dimensões: 80m²

Orientação: Sudeste

Regime de exporação: Individual


Tipo de Uso: Debulha

Utilização Inicial: Agrícola: eira

Utilização Actual: Agrícola: eira

Materiais: Granito

Propriedade: Privada: António Carvalho Ribeiro



Tipologia ARQUITECTURA CIVIL POPULAR

Tipo de Sítio EIRA

Designação: Eira da Casa do Paço

ID: E180

Freguesia: Pedraça

Lugar: Paço

Hayford Gauss Datum 73 X: 13937

Hayford Gauss Datum 73 Y: 202978

Acesso: À face da EM 520, no interior da Casa do Paço

Observações:

Levantamento: 12-03-2008

Informações Orais: Sr. Avelino Pereira Lima

Descrição: Eira de planta sensivelmente quadrangular com aproximadamente 120m², com cerca de 11 metros de lado. A eira encontra-se coberta de terra, mas seria revestida a lajes de pedra de grande dimensão, com junta seca. Confronta a Noroeste com o alpendre da casa. Possui combro no restante perímetro, com excepção o lado voltado a Sudeste, para onde tem pendente e exposição.

Estado de Conservação: Degradada

Época: Moderna/Contemporânea

Cronologia Específica: Indeterminada

Data de desactivação: Indeterminada

Dimensões: 120m² (11m x 11m)

Orientação: Sudeste

Regime de exoração: Individual

Tipo de Uso: Debulha

Utilização Inicial: Agrícola: eira

Utilização Actual: Agrícola: eira

Materiais: Granito

Propriedade: Privada: Casa do Paço



Tipologia ARQUITECTURA CIVIL POPULAR

Tipo de Sítio EIRA

Designação: Eira da Casa do Paço de Cima

ID: E181

Freguesia: Pedraça

Lugar: Paço

Hayford Gauss Datum 73 X: 13979

Hayford Gauss Datum 73 Y: 202986

Acesso: À face da EM 520, no interior da Casa do Paço de Cima

Observações:

Levantamento: 12-03-2008

Informações Orais: Sr. Avelino Pereira Lima

Descrição: Eira de planta sensivelmente quadrangular com aproximadamente 75m², com cerca de 8,8 metros de lado. É revestida a lajes de pedra de grande dimensão, com junta seca, em razoável estado de conservação. Confronta a Nordeste com o alpendre da casa. Não possui combro nem qualquer outro limite físico no restante perímetro. Tem exposição para Sudoeste.

Estado de Conservação: Razoável

Época: Moderna

Cronologia Específica: Indeterminada

Data de desactivação: Indeterminada

Dimensões: 75m² (8,8m x 8,8m)

Orientação: Sudoeste

Regime de exporação: Individual

Tipo de Uso: Debulha

Utilização Inicial: Agrícola: eira

Utilização Actual: Agrícola: eira

Materiais: Granito

Propriedade: Privada: Avelino Pereira Lima



Tipologia ARQUITECTURA CIVIL POPULAR

Tipo de Sítio EIRA

Designação:	Eira da Casa de Cimo de Vila
ID:	E182
Freguesia:	Pedraça
Lugar:	
Hayford Gauss Datum 73 X:	14206
Hayford Gauss Datum 73 Y:	203002
Acesso:	A partir de um caminho interno do lugar de Pedraça com ligação à EM 520, no interior da Casa de Cimo de Vila
Descrição:	Eira de planta sensivelmente quadrangular com aproximadamente 85m ² , com cerca de 8,6 metros por 10. É revestida a lajes de pedra de grande dimensão, com junta seca, em bom estado de conservação. Confronta a Noroeste com o alpendre da casa. Não possui combro nem qualquer outro limite físico no restante perímetro. Tem exposição para Sudeste.
Estado de Conservação:	Bom
Época:	Moderna /Contemporânea
Cronologia Específica:	Indeterminada
Data de desactivação:	Indeterminada
Dimensões	85m ² (8,6m x 10m)
Orientação	Sudeste
Regime de exoração:	Individual
Tipo de Uso:	Debulha
Utilização Inicial:	Agrícola: eira
Utilização Actual:	Agrícola: eira
Materiais:	Granito
Propriedade:	Privada: José Avelino Pereira de Lima Leite

Observações:	
Levantamento:	12-03-2008
Informações Orais:	Sr.ª Cristina Carvalho e Isabel Maria Cardoso



Tipologia ARQUITECTURA CIVIL POPULAR

Tipo de Sítio EIRA

Designação:	Eira da Casa de Fundevila
ID:	E183
Freguesia:	Pedraça
Lugar:	Fundevila
Hayford Gauss Datum 73 X:	14004
Hayford Gauss Datum 73 Y:	202709
Acesso:	Estrada com ligação à EN 206, a partir da ponte do Caneiro
Descrição:	Eira de planta sensivelmente quadrangular com aproximadamente 120m ² , com cerca de 11 metros de lado. A eira é revestida a lajes de pedra de média e grande dimensão, com junta seca, em bom estado de conservação. Confronta a Noroeste com o alpendre da casa. Não possui combro, nem qualquer outro limite físico definido. Tem exposição para Sudoeste.
Estado de Conservação:	Bom
Época:	Moderna/Contemporânea
Cronologia Específica:	Indeterminada
Data de desactivação:	Indeterminada
Dimensões	120m ² (11m x 11m)
Orientação	Sudeste
Regime de exporação:	Individual
Tipo de Uso:	Debulha
Utilização Inicial:	Agrícola: eira
Utilização Actual:	Agrícola: eira
Materiais:	Granito
Propriedade:	Privada: Isabel Avelino Pereira de Lima Leite

Observações:	
Levantamento:	12-03-2008
Informações Orais:	Sr. ^a Isabel Avelino Pereira de Lima Leite



Tipologia ARQUITECTURA CIVIL POPULAR

Tipo de Sítio EIRA

Designação:	Eira da Casa de Fundevila (caseiros)
ID:	E184
Freguesia:	Pedraça
Lugar:	Fundevila
Hayford Gauss Datum 73 X:	13995
Hayford Gauss Datum 73 Y:	202434
Acesso:	Estrada com ligação à EN 206, a partir da ponte do Caneiro
Descrição:	Eira de planta sensivelmente quadrangular com aproximadamente 50m ² , com cerca de 7 metros de lado. A eira é revestida a lajes de pedra de média e grande dimensão mas encontra-se praticamente coberta por elementos vegetais. Confronta a Norte com o alpendre da casa, tendo no restante perímetro um combro em granito com cerca de 35 cm de altura. Tem exposição para Sul.
Estado de Conservação:	Degradado
Época:	Moderna/Contemporânea
Cronologia Específica:	Indeterminada
Data de desactivação:	Indeterminada
Dimensões	50 m ² -(7m x 7m)
Orientação	Sul
Regime de exporação:	Individual
Tipo de Uso:	Debulha
Utilização Inicial:	Agrícola: eira
Utilização Actual:	Agrícola: eira
Materiais:	Granito
Propriedade:	Privada

Observações:	
Levantamento:	12-03-2008
Informações Orais:	Sr. ^a Isabel Avelino Pereira de Lima Leite



Tipologia ARQUITECTURA CIVIL POPULAR

Tipo de Sítio EIRA

Designação:	Eira da Casa das Vilela
ID:	E185
Freguesia:	Pedraça
Lugar:	Carrapata
Hayford Gauss Datum 73 X:	15211
Hayford Gauss Datum 73 Y:	202254
Acesso:	À face da estrada EN 206, no lugar da Carrapata
Descrição:	Eira de planta rectangular com aproximadamente 100m ² , com cerca de 10,6 metros por 9,5. É revestida a lajes de pedra de média e grande dimensão, com junta seca, degradada por elementos vegetais. A eira confronta a Nordeste com o alpendre da casa, a Noroeste com um muro de suporte de terras e a Sudeste com um combro com cerca de 40 cm de altura. A eira não possui qualquer limite físico a Sudoeste, para onde tem pendente e exposição.
Estado de Conservação:	Degradada
Época:	Moderna /Contemporânea
Cronologia Específica:	Indeterminada
Data de desactivação:	Em utilização
Dimensões	100m ² (10,6m x 9,5m)
Orientação	Sudoeste
Regime de exoração:	Individual
Tipo de Uso:	Debulha
Utilização Inicial:	Agrícola: eira
Utilização Actual:	Agrícola: eira
Materiais:	Granito
Propriedade:	Privada: Julieta Vilela

Observações:

Levantamento:

12-03-2008

Informações Orais:

Sr. Josefina Teixeira Canário



Tipologia ARQUITECTURA CIVIL POPULAR

Tipo de Sítio EIRA

Designação:	Eira da Casa da Pontinha
ID:	E186
Freguesia:	Pedraça
Lugar:	Carrapata
Hayford Gauss Datum 73 X:	15532
Hayford Gauss Datum 73 Y:	202079
Acesso:	Caminho privativo que parte da EN 206
Descrição:	Eira de planta rectangular com aproximadamente 72m2, com cerca de 11 metros por 6,8. É revestida a lajes de pedra de média dimensão, com junta consolidada a argamassa de cimento. A eira confronta a Noroeste com o alpendre da casa, a Nordeste com a habitação e a Sudoeste possui combro em granito com cerca de 20 cm de altura. Não possui qualquer limite físico a Sudeste para onde tem pendente e exposição.
Estado de Conservação:	Bom
Época:	Moderna /Contemporânea
Cronologia Específica:	Indeterminada
Data de desactivação:	Indeterminada
Dimensões	75m2 (11m x 6,8m)
Orientação	Sudeste
Regime de exoração:	Individual
Tipo de Uso:	Debulha
Utilização Inicial:	Agrícola: eira
Utilização Actual:	Agrícola: eira
Materiais:	Granito
Propriedade:	Privada: Maria Zulmira Silva Moura Oliveira

Observações:	
Levantamento:	12-03-2008
Informações Orais:	Sr. Januário Moura Oliveira



Tipologia ARQUITECTURA CIVIL POPULAR

Tipo de Sítio EIRA

Designação:	Eira da Casa da Igreja
ID:	E188
Freguesia:	Pedraça
Lugar:	Igreja
Hayford Gauss Datum 73 X:	14626
Hayford Gauss Datum 73 Y:	202798
Acesso:	À face do CM 1717-1
Descrição:	Eira de planta sensivelmente quadrangular com aproximadamente 56m ² , com cerca de 7,5 metros de lado. É revestida a lajes de pedra de grande dimensão, com junta seca, consolidada a argamassa de cimento. Confronta a Noroeste com o alpendre da casa. O restante perímetro era delimitado por um combro, com cerca de 30 cm de altura, do qual apenas já só restam vestígios. Tem pendente e exposição para Sudeste.
Estado de Conservação:	Bom
Época:	Moderna /Contemporânea
Cronologia Específica:	Indeterminada
Data de desactivação:	Indeterminado
Dimensões	56m ² (7,5m x 7,5m)
Orientação	Sudeste
Regime de exporação:	Individual
Tipo de Uso:	Debulha
Utilização Inicial:	Agrícola: eira
Utilização Actual:	Agrícola: eira
Materiais:	Granito e argamassa de cimento
Propriedade:	Privada

Observações:

Levantamento:

12-03-2008

Informações Orais:



Tipologia ARQUITECTURA CIVIL POPULAR

Tipo de Sítio EIRA

Designação:	Eira da Casa do Souto do Rego
ID:	E189
Freguesia:	Pedraça
Lugar:	Souto do Rego
Hayford Gauss Datum 73 X:	14184
Hayford Gauss Datum 73 Y:	203205
Acesso:	A partir de um caminho interno do lugar de Pedraça com ligação à estrada EM 520
Descrição:	Eira de planta rectangular com aproximadamente 75m ² , com cerca de 8,2 metros por 9,15. É revestida a lajes de pedra de grande dimensão, com junta seca, em bom estado de conservação. Confronta a Noroeste com o alpendre da casa. Não possui combro nem qualquer outro limite físico no restante perímetro. Tem exposição para Sudeste.
Estado de Conservação:	Bom
Época:	Moderna /Contemporânea
Cronologia Específica:	Indeterminada
Data de desactivação:	Em utilização
Dimensões	75m ² (8,2m x 9,15m)
Orientação	Sudeste
Regime de exporação:	Individual
Tipo de Uso:	Debulha
Utilização Inicial:	Agrícola: eira
Utilização Actual:	Agrícola: eira
Materiais:	Granito
Propriedade:	Privada: Álvaro Carvalho

Observações:

Levantamento:

12-03-2008

Informações Orais:



Tipologia ARQUITECTURA CIVIL POPULAR

Tipo de Sítio EIRA

Designação:	Eira da Casa da Devezinha
ID:	E190
Freguesia:	Pedraça
Lugar:	Boadela
Hayford Gauss Datum 73 X:	15730
Hayford Gauss Datum 73 Y:	204503
Acesso:	À face de um arruamento interno do lugar de Boadela, com ligação ao CM 1717, próximo da Casa da Fonte
Descrição:	Eira de forma irregular com aproximadamente 100m2. É revestida a lajes de pedra de média e grande dimensão, com junta seca, consolidada a argamassa de cimento. Confronta a Nordeste com o alpendre da casa, sendo o restante perímetro definido por um muro de divisão de propriedade. Tem exposição para Sudoeste.
Estado de Conservação:	Razoável
Época:	Moderna /Contemporânea
Cronologia Específica:	Indeterminada
Data de desactivação:	Indeterminada
Dimensões	100m2
Orientação	Sudoeste
Regime de exporação:	Individual
Tipo de Uso:	Debulha
Utilização Inicial:	Agrícola: eira
Utilização Actual:	Agrícola: eira
Materiais:	Granito e argamassa de cimento
Propriedade:	Privada: Casa da Devezinha

Observações:	
Levantamento:	12-03-2008
Informações Orais:	Sr. Alberto Barroso



Tipologia ARQUITECTURA CIVIL POPULAR

Tipo de Sítio EIRA

Designação:	Eira da Casa do Barreiro
ID:	E191
Freguesia:	Pedraça
Lugar:	Boadela
Hayford Gauss Datum 73 X:	15805
Hayford Gauss Datum 73 Y:	204686
Acesso:	À face de um arruamento interno do lugar de Boadela, com ligação ao CM 1717, próximo da Casa do Barreiro
Descrição:	Eira de forma irregular com aproximadamente 130m2. É revestida a lajes de pedra de média e grande dimensão, com junta seca, consolidada a argamassa de cimento. Confronta a Noroeste com o alpendre da casa. Não possui combro nem qualquer outro limite físico no restante perímetro. Tem pendente e exposição para Sudeste.
Estado de Conservação:	Degradada
Época:	Moderna/Contemporânea
Cronologia Específica:	Indeterminada
Data de desactivação:	Em uso
Dimensões	130m2
Orientação	Sudeste
Regime de exporação:	Colectiva: dois proprietários
Tipo de Uso:	Debulha
Utilização Inicial:	Agrícola: eira
Utilização Actual:	Agrícola: eira
Materiais:	Granito e argamassa de cimento
Propriedade:	Privada: Francisco Mota e Maria Engrácia

Observações:	
Levantamento:	12-03-2008
Informações Orais:	Sr. Fernando Oliveira



Tipologia ARQUITECTURA CIVIL POPULAR

Tipo de Sítio EIRA

Designação:	Eira da Casa do Meio
ID:	E192
Freguesia:	Pedraça
Lugar:	Boadela
Hayford Gauss Datum 73 X:	15783
Hayford Gauss Datum 73 Y:	204677
Acesso:	À face de um arruamento interno do lugar de Boadela, com ligação ao CM 1717, próximo da Casa do Barreiro
Descrição:	Eira de forma irregular com aproximadamente 35m2. A eira encontra-se revestida a argamassa de cimento, mas seria anteriormente em lajes de granito. Confronta a Noroeste com o alpendre da casa. Possui combro em granito com cerca de 15cm de altura no restante perímetro. Tem pendente e exposição para Sudeste.
Estado de Conservação:	Razoável
Época:	Moderna
Cronologia Específica:	Indeterminada
Data de desactivação:	Em utilização
Dimensões	35m2
Orientação	Sudeste
Regime de exporação:	Individual
Tipo de Uso:	Debulha
Utilização Inicial:	Agrícola: eira
Utilização Actual:	Agrícola: eira
Materiais:	Argamassa de cimento
Propriedade:	Privada: Alfredo Silva

Observações:	
Levantamento:	12-03-2008
Informações Orais:	Sr. Fernando Oliveira



Tipologia ARQUITECTURA CIVIL POPULAR

Tipo de Sítio EIRA

Designação:	Eira
ID:	E193
Freguesia:	Pedraça
Lugar:	Boadela
Hayford Gauss Datum 73 X:	15716
Hayford Gauss Datum 73 Y:	204496
Acesso:	À face de um arruamento interno do lugar de Boadela, com ligação ao CM 1717, junto da Casa da Fonte
Descrição:	Eira de forma rectangular com aproximadamente 100m ² , com cerca de 14,8 metros por 6,8. É revestida a lajes de pedra de média dimensão, com junta seca, consolidada a argamassa. A eira confronta a Norte com o alpendres da casa, não possuindo combro nem qualquer outro limite físico. Tem pendente e exposição para Sul.
Estado de Conservação:	
Época:	Indeterminada
Cronologia Específica:	Indeterminada
Data de desactivação:	Em utilização
Dimensões	100m ² (14,8m x 6,8m)
Orientação	Sul
Regime de exporação:	Individual
Tipo de Uso:	Debulha
Utilização Inicial:	Agrícola: eira
Utilização Actual:	Agrícola: eira
Materiais:	Granito
Propriedade:	Privada: José Baía

Observações:

Levantamento:

12-03-2008

Informações Orais:

Sr. Alberto Barroso



Tipologia ARQUITECTURA CIVIL POPULAR

Tipo de Sítio EIRA

Designação:	Eira da Casa do Laranjal
ID:	E187
Freguesia:	Pedraça
Lugar:	Torre
Hayford Gauss Datum 73 X:	14804
Hayford Gauss Datum 73 Y:	202745
Acesso:	A partir de um caminho interno do lugar de Pedraça com ligação ao CM 1717-1
Descrição:	Eira de planta rectangular com aproximadamente 100m2, com cerca de 13 metros por 8. É revestida a lajes de pedra de grande dimensão, com junta seca, em bom estado de conservação. Confronta a Noroeste com o alpendre da casa. Possui combro em granito, com cerca de 30 cm de altura. Tem pendente e exposição para Sudeste.
Estado de Conservação:	Bom
Época:	Moderna /Contemporânea
Cronologia Específica:	Indeterminada
Data de desactivação:	Em utilização
Dimensões	100m2 (13m x 8m)
Orientação	Sudeste
Regime de exporação:	Individual
Tipo de Uso:	Debulha
Utilização Inicial:	Agrícola: eira
Utilização Actual:	Agrícola: eira
Materiais:	Granito
Propriedade:	Privada: Maria da Graça Magalhães

Observações:	
Levantamento:	12-03-2008
Informações Oraís:	Sr.ª Maria da Graça Magalhães



Tipologia ARQUITECTURA CIVIL POPULAR

Tipo de Sítio EIRA

Designação:	Eira da Casa de Santo Amaro
ID:	E204
Freguesia:	Refojos
Lugar:	Chacim
Hayford Gauss Datum 73 X:	14225
Hayford Gauss Datum 73 Y:	206053
Acesso:	No interior da propriedade da Casa de Santo Amaro, à face da EM 519
Descrição:	Eira com aproximadamente 85m ² . É revestida a lajes de pedra de grande e média dimensão, com junta seca degradada por elementos vegetais. Confronta a Noroeste com o alpendre da casa, a Nordeste com um muro e a Sudoeste com um combro em granito, com cerca de 40 cm de altura. Não possui qualquer limite físico a Sudeste, para onde tem pendente e exposição.
Estado de Conservação:	Degradada
Época:	Indeterminada
Cronologia Específica:	Indeterminada
Data de desactivação:	Indeterminada
Dimensões	85m ²
Orientação	Sudeste
Regime de exoração:	Individual
Tipo de Uso:	Debulha
Utilização Inicial:	Agrícola: eira
Utilização Actual:	Agrícola: eira
Materiais:	Granito
Propriedade:	Privada: Casa de Santo Amaro

Observações:

Levantamento:

14-04-2008

Informações Orais:

Sr. Martinho de Rocha Barbosa



Tipologia ARQUITECTURA CIVIL POPULAR

Tipo de Sítio EIRA

Designação:	Eira da Casa de Além
ID:	E196
Freguesia:	Refojos
Lugar:	Chacim
Hayford Gauss Datum 73 X:	14097
Hayford Gauss Datum 73 Y:	205763
Acesso:	Caminho secundário com ligação à EM 519
Descrição:	Eira rectangular com aproximadamente 80 m ² , com cerca de 11,5m x 7. É revestida a lajes de pedra de grande dimensão, com junta seca, em bom estado de conservação. Confronta a Norte com o alpendre da casa, a Nascente e Sul com um muro de suporte de terras e a Poente com um combro em granito com cerca de 40 cm de altura. Tem exposição para Sul
Estado de Conservação:	Bom
Época:	Moderna
Cronologia Específica:	Indeterminada
Data de desactivação:	Indeterminada
Dimensões	80m ² (11,5m x 7m)
Orientação	Sul
Regime de exoração:	Individual
Tipo de Uso:	Debulha
Utilização Inicial:	Agrícola: eira
Utilização Actual:	Agrícola: eira
Materiais:	Granito
Propriedade:	Privada: Ana e Cândida Barroso

Observações:

Levantamento:

14-04-2008

Informações Orais:

Sr.ª Marta Esperança



Tipologia ARQUITECTURA CIVIL POPULAR

Tipo de Sítio EIRA

Designação:	Eira da Casa das Quintãs
ID:	E195
Freguesia:	Refojos
Lugar:	Chacim
Hayford Gauss Datum 73 X:	14233
Hayford Gauss Datum 73 Y:	205974
Acesso:	Caminho secundário com ligação à EM 519, no interior da propriedade da Casa das Quintãs
Descrição:	Eira com aproximadamente 100m ² . É revestida a lajes de pedra com junta seca relativamente conservada por elementos vegetais. Confronta a Norte com o alpendre da casa, a Nascente com um muro em alvenaria de granito, onde se insere um portão metálico, a Sul com um espigueiro e a Poente com um combro, em granito, com cerca de 15 cm de Altura. Tem exposição e pendente para Sul
Estado de Conservação:	Razoável
Época:	Moderna
Cronologia Específica:	Indeterminada
Data de desactivação:	Década de 90
Dimensões	100m ²
Orientação	Poente
Regime de exoração:	Individual
Tipo de Uso:	Debulha
Utilização Inicial:	Agrícola: eira
Utilização Actual:	Agrícola: eira
Materiais:	Granito
Propriedade:	Privada: herdeiros de Raul Sousa e Silva

Observações:	
Levantamento:	14-04-2008
Informações Orais:	Sr. Cândido Sousa Pacheco.



Tipologia ARQUITECTURA CIVIL POPULAR

Tipo de Sítio EIRA

Designação:	Eira da Casa do Jorge (1)
ID:	E194
Freguesia:	Refojos
Lugar:	Chacim
Hayford Gauss Datum 73 X:	14271
Hayford Gauss Datum 73 Y:	205977
Acesso:	No interior da propriedade da Casa do Jorge, a partir de um caminho secundário com ligação à EM 519
Descrição:	Eira com aproximadamente 110m2, com cerca de 12 metros por 9. É revestida a lajes de pedra. Confronta a Noroeste com o alpendre da casa. Possui combro nos restante limite, em granito, com cerca de 40 cm de altura, já sem algumas das pedras que o compunham. Tem exposição e pendente para Sudeste.
Estado de Conservação:	Indeterminado
Época:	Moderna
Cronologia Específica:	Indeterminada
Data de desactivação:	Década de 90
Dimensões	110m2 (12m x 8m)
Orientação	Sudeste
Regime de exoração:	Individual
Tipo de Uso:	Debulha
Utilização Inicial:	Agrícola: eira
Utilização Actual:	Agrícola: eira
Materiais:	Granito
Propriedade:	Privada: herdeiros de Raul Sousa e Silva

Observações:	
Levantamento:	14-04-2008
Informações Orais:	Sr. Cândido Sousa Pacheco.



Tipologia ARQUITECTURA CIVIL POPULAR

Tipo de Sítio EIRA

Designação: Eira da Casa do Miguel

ID: E197

Freguesia: Refojos

Lugar: Chacim

Hayford Gauss Datum 73 X: 14102

Hayford Gauss Datum 73 Y: 205993

Acesso: À face da EM 519

Observações:

Levantamento: 14-04-2008

Informações Orais: Sr.ª Marta Esperança

Descrição: Eira com aproximadamente 50 m2. É revestida a argamassa de cimento. Confronta a Nascente com o alpendre da casa, possuindo combro, em granito, com cerca de 40 cm de altura no restante perímetro. Tem exposição para Poente. A actual configuração da eira não é a original pois esta foi parcialmente cortada pela construção da EM 519.

Estado de Conservação: Degradada

Época: Contemporânea

Cronologia Específica: Indeterminada

Data de desactivação: Indeterminada

Dimensões: 60m2

Orientação: Poente

Regime de exporação: Individual

Tipo de Uso: Debulha

Utilização Inicial: Agrícola: eira

Utilização Actual: Agrícola: eira

Materiais: Argamassa de cimento

Propriedade: Privada: Ana Barroso



Tipologia ARQUITECTURA CIVIL POPULAR

Tipo de Sítio EIRA

Designação: Eira da Casa da Portela

ID: E201

Freguesia: Refojos

Lugar: Ponte de Pé

Hayford Gauss Datum 73 X: 12420

Hayford Gauss Datum 73 Y: 205137

Acesso: Caminho privativo com ligação à EN 311

Observações:

Levantamento: 14-04-2008

Informações Orais: Sr. Fernando França

Descrição: Eira rectangular com aproximadamente 70 m2, com cerca de 11,5m x 6,2. É revestida argamassa de cimento. Confronta a Norte com o alpendre da casa. Possui combro em granito nos lados voltados a Nascente e Sul. Não possui qualquer limite físico a Poente, para onde tem pendente. Tem exposição para Sul.

Estado de Conservação: Razoável

Época: Contemporânea

Cronologia Específica: Indeterminada

Data de desactivação: Em utilização

Dimensões: 70m2 (11,5m x 6,2m)

Orientação: Sul

Regime de exoração: Individual

Tipo de Uso: Debulha

Utilização Inicial: Agrícola: eira

Utilização Actual: Agrícola: eira

Materiais: Argamassa de cimento e granito

Propriedade: Privada: António Duro Magalhães



Tipologia ARQUITECTURA CIVIL POPULAR

Tipo de Sítio EIRA

Designação:	Eira da Casa de Santo Amaro
ID:	E198
Freguesia:	Refojos
Lugar:	Chacim
Hayford Gauss Datum 73 X:	14225
Hayford Gauss Datum 73 Y:	206053
Acesso:	No interior da propriedade da Casa de Santo Amaro, à face da EM 519
Descrição:	Eira com aproximadamente 85m2. É revestida a lajes de pedra de grande e média dimensão, com junta seca degradada por elementos vegetais. Confronta a Noroeste com o alpendre da casa, a Nordeste com um muro e a Sudoeste com um combro em granito, com cerca de 40 cm de altura. Não possui qualquer limite físico a Sudeste, para onde tem pendente e exposição.
Estado de Conservação:	Degradada
Época:	Moderna
Cronologia Específica:	Indeterminada
Data de desactivação:	Indeterminada
Dimensões	85m2
Orientação	Sudeste
Regime de exoração:	Individual
Tipo de Uso:	Debulha
Utilização Inicial:	Agrícola: eira
Utilização Actual:	Agrícola: eira
Materiais:	Granito
Propriedade:	Privada: Casa de Santo Amaro

Observações:

Levantamento:

14-04-2008

Informações Oraís:

Sr. Martinho de Rocha Barbosa



Tipologia ARQUITECTURA CIVIL POPULAR

Tipo de Sítio EIRA

Designação:	Eira da Casa de Cimo de Vila (2)
ID:	E205
Freguesia:	Refojos
Lugar:	Chacim
Hayford Gauss Datum 73 X:	14318
Hayford Gauss Datum 73 Y:	205921
Acesso:	No interior da propriedade da Casa de Cimo de Vila, a partir de um caminho secundário com ligação à EM 519
Descrição:	Eira com aproximadamente 70m2. É revestida a lajes de pedra de grande e média dimensão, com junta consolidada a argamassa de cimento. Confronta a Sudoeste com o alpendre da casa, possuindo combro em granito no restante perímetro, com cerca de 40 cm de Altura. Tem exposição e pendente para Nordeste.
Estado de Conservação:	Razoável
Época:	Contemporânea
Cronologia Específica:	Indeterminada
Data de desactivação:	Indeterminada
Dimensões	70m2
Orientação	Nordeste
Regime de exoração:	Individual
Tipo de Uso:	Debulha
Utilização Inicial:	Agrícola: eira
Utilização Actual:	Agrícola: eira
Materiais:	Granito
Propriedade:	Privada: António Alberto Pereira Fonseca

Observações:

Levantamento:

14-04-2008

Informações Orais:

Sr. Cândido Sousa Pacheco.



Tipologia ARQUITECTURA CIVIL POPULAR		Tipo de Sítio EIRA
Designação:	Eira da Casa da Carvalhosa	Observações:
ID:	E199	
Freguesia:	Refojos	Levantamento:
Lugar:	Carvalhosa	27-01-2008
Hayford Gauss Datum 73 X:	12232	Informações Orais:
Hayford Gauss Datum 73 Y:	203406	
Acesso:	Caminho secundário com ligação à EN 205	
Descrição:	Eira de planta rectangular, com aproximadamente 65 m2, com cerca de 10,7 metros por 6. É revestida lajes de pedra de grande dimensão, com junta degradadas por elementos vegetais. Confronta a Noroeste com o alpendre da Casa da Carvalhosa. Possui combro, em granito, com cerca de 45 cm de altura, no restante perímetro. Tem exposição e pendente para Sudeste	
Estado de Conservação:	Degradada	
Época:	Indeterminada	
Cronologia Específica:	Indeterminada	
Data de desactivação:	Indeterminada	
Dimensões	65m2 (10,7m x 6m)	
Orientação	Sudeste	
Regime de exoração:	Individual	
Tipo de Uso:	Debulha	
Utilização Inicial:	Agrícola: eira	
Utilização Actual:	Agrícola: eira	
Materiais:	Granito	
Propriedade:	Privada: Casa da Carvalhosa	



Tipologia ARQUITECTURA CIVIL POPULAR

Tipo de Sítio EIRA

Designação: Eira da Casa de Alvações

ID: E202

Freguesia: Refojos

Lugar: Alvações

Hayford Gauss Datum 73 X: 12012

Hayford Gauss Datum 73 Y: 202844

Acesso: Caminho secundário com ligação à EN 205

Observações:

Levantamento: 27-01-2008

Informações Orais:

Descrição: Eira de planta rectangular, com aproximadamente 170 m², com cerca de 20 metros por 8,5. É revestida lajes de pedra de média e grande dimensão, com junta consolidada a argamassa de cimento. Confronta a Norte com o alpendre da Casa de Alvações. Possui combro, em granito, com cerca de 70 cm de altura, no restante perímetro. Tem exposição e pendente para Sul.

Estado de Conservação: Razoável

Época: Indeterminada

Cronologia Específica: Indeterminada

Data de desactivação: Indeterminada

Dimensões: 170m² (20m x 8,5m)

Orientação: Sul

Regime de exoração: Individual

Tipo de Uso: Debulha

Utilização Inicial: Agrícola: eira

Utilização Actual: Agrícola: eira

Materiais: Granito

Propriedade: Privada: herdeiros de Maria José Melo Nugent Pestana Silva



Tipologia ARQUITECTURA CIVIL POPULAR

Tipo de Sítio EIRA

Designação: Eira da Casa do Chelo

ID: E203

Freguesia: Refojos

Lugar: Chelo

Hayford Gauss Datum 73 X: 12413

Hayford Gauss Datum 73 Y: 203510

Acesso: Caminho secundário com ligação à EN 205

Observações:

Levantamento: 20-03-2008

Informações Orais: Sr. Joaquim Fontes

Descrição: Eira de planta rectangular, revestida lajes de pedra de média e grande dimensão. A eira encontra-se praticamente coberta por elementos vegetais. Confronta a Norte com o alpendre da Casa do Chelo. Não possui combro nem qualquer outro limite físico no restante perímetro. Tem exposição e pendente para Sul.

Estado de Conservação: Indeterminado

Época: Moderna/Contemporânea

Cronologia Específica: Indeterminada

Data de desactivação: Década de 70

Dimensões: Indeterminadas

Orientação: Sul

Regime de exoração: Individual

Tipo de Uso: Debulha

Utilização Inicial: Agrícola: eira

Utilização Actual: Agrícola: eira

Materiais: Granito

Propriedade: Privada: herdeiros de Júlio Bastos



Tipologia ARQUITECTURA CIVIL POPULAR

Tipo de Sítio EIRA

Designação:	Eira da Casa do Jorge (2)
ID:	E200
Freguesia:	Refojos
Lugar:	Chacim
Hayford Gauss Datum 73 X:	14306
Hayford Gauss Datum 73 Y:	205965
Acesso:	No interior da propriedade da Casa do Jorge, a partir de um caminho secundário com ligação à EM 519
Descrição:	Eira com aproximadamente 110m2, com cerca de 11,5 metros por 9,3. É revestida a lajes de pedra de grande e média dimensão, com junta seca bastante degradada por elementos vegetais. Confronta a Noroeste com o alpendre da casa. Tem exposição e pendente para Sudeste.
Estado de Conservação:	Indeterminado
Época:	Moderna
Cronologia Específica:	Indeterminada
Data de desactivação:	Década de 90
Dimensões	110m2 (11,5m x 9,3m)
Orientação	Sudeste
Regime de exoração:	Individual
Tipo de Uso:	Debulha
Utilização Inicial:	Agrícola: eira
Utilização Actual:	Agrícola: eira
Materiais:	Granito
Propriedade:	Privada: herdeiros de Raul Sousa e Silva

Observações:	
Levantamento:	14-04-2008
Informações Orais:	Sr. Cândido Sousa Pacheco.



Tipologia ARQUITECTURA CIVIL POPULAR

Tipo de Sítio EIRA

Designação:	Eira da Casa da Eira
ID:	E242
Freguesia:	Riodouro
Lugar:	Magusteiro
Hayford Gauss Datum 73 X:	15510
Hayford Gauss Datum 73 Y:	213565
Acesso:	Acesso a partir de um caminho interno do aglomerado rural de Magusteiro com ligação à ER 311-1.
Descrição:	Eira sensivelmente rectangular com aproximadamente 170m2. A eira é revestida a lajes de pedra sem junta consolidada. As juntas encontram-se muito degradadas pela presença de elementos vegetais. A eira confronta a Sudoeste com uma construção de apoio à actividade agrícola.
Estado de Conservação:	Ruína
Época:	Contemporânea
Cronologia Específica:	Indeterminada
Data de desactivação:	Indeterminada
Dimensões	170 m2
Orientação	Sul
Regime de exporação:	Individual
Tipo de Uso:	Debulha
Utilização Inicial:	Agrícola: eira
Utilização Actual:	Agrícola: eira
Materiais:	Granito
Propriedade:	Privada: Emília Barroso

Observações:

Levantamento:

12-02-2008

Informações Orais:





Plano Estratégico de Desenvolvimento Integrado do Espaço Rural e Florestal do Concelho de Cabeceiras de Basto
INVENTARIAÇÃO DOS RECURSOS E INICIATIVAS DE DESENVOLVIMENTO RURAL

Tipologia ARQUITECTURA CIVIL POPULAR		Tipo de Sítio EIRA	
Designação:	Eira da Casa do Barroso	Observações:	
ID:	E218		
Freguesia:	Riodouro	Levantamento:	18-02-2008
Lugar:	Asnela	Informações Orais:	Não foi registado a identificação do informador.
Hayford Gauss Datum 73 X:	15906		
Hayford Gauss Datum 73 Y:	207731		
Acesso:	A partir da propriedade da Casa do Barroso		
Descrição:	Eira de forma irregular com cerca de 45m2. Seria revestida a lajes de pedra de grandes dimensões, sem junta consolidada e bastante degradada por elementos vegetais. A eira encontra-se envolta pela habitação e algumas dependências agrícolas.		
Estado de Conservação:	Degradada		
Época:	Moderna/Contemporânea		
Cronologia Específica:	Indeterminada		
Data de desactivação:	Indeterminada		
Dimensões	45m2		
Orientação	Sudeste		
Regime de exoração:	Individual		
Tipo de Uso:	Debulha		
Utilização Inicial:	Agrícola: eira		
Utilização Actual:	Agrícola: eira		
Materiais:	Granito		
Propriedade:	Privada: Herdeiros de José Miguel Barroso Basto		

Tipologia ARQUITECTURA CIVIL POPULAR

Tipo de Sítio EIRA

Designação:	Eira da Casa do Quinchoso
ID:	E208
Freguesia:	Riodouro
Lugar:	Juguelhe
Hayford Gauss Datum 73 X:	15568
Hayford Gauss Datum 73 Y:	210432
Acesso:	Dentro da propriedade da Casa do Quinchoso, junto do principal acesso a Juguelhe
Descrição:	Eira de forma irregular com aproximadamente 140m2. A eira é revestida a lajes de pedra de grandes dimensões, bem aparelhada, com junta seca bem conservada. A eira confronta a Noroeste e Nordeste com a habitação e algumas dependências agrícolas. Possui combro a Sul, para onde tem pendente e exposição.
Estado de Conservação:	Bom
Época:	Moderna/Contemporânea
Cronologia Específica:	Indeterminada
Data de desactivação:	Em utilização
Dimensões	140 m2
Orientação	Sul
Regime de exoração:	Individual
Tipo de Uso:	Debulha
Utilização Inicial:	Agrícola: eira
Utilização Actual:	Agrícola: eira
Materiais:	Granito
Propriedade:	Privada: Maria Vilela

Observações:	
Levantamento:	14-02-2008
Informações Orais:	Sr.ª Maria Vilela Barroso



Tipologia ARQUITECTURA CIVIL POPULAR

Tipo de Sítio EIRA

Designação: Eira da Casa do Sobrado

ID: E210

Freguesia: Riodouro

Lugar: Juguelhe

Hayford Gauss Datum 73 X: 15627

Hayford Gauss Datum 73 Y: 210353

Acesso: A partir de um caminho interno do aglomerado rural de Juguelhe

Observações:

Levantamento: 14-02-2008

Informações Orais: Sr.ª Maria do Céu Rosa Barroso

Descrição: Eira aproximadamente rectangular com cerca de 130m². A eira é revestida a lajes de pedra de grandes dimensões, com junta bastante degradada. Algumas áreas da eira foram consolidadas a argamassa de cimento. A eira encontra-se envolvida pela habitação e algumas dependências agrícolas da mesma. Tem exposição para Sudoeste.

Estado de Conservação: Degradado

Época: Moderna/Contemporânea

Cronologia Específica: Indeterminada

Data de desactivação: Em utilização

Dimensões: 130m²

Orientação: Sudoeste

Regime de exoração: Individual

Tipo de Uso: Debulha

Utilização Inicial: Agrícola: eira

Utilização Actual: Agrícola: eira

Materiais: Granito e argamassa de cimento

Propriedade: Privada: Amélia Freitas



Tipologia ARQUITECTURA CIVIL POPULAR

Tipo de Sítio EIRA

Designação:	Eira da Casa do Torno de Vilela
ID:	E209
Freguesia:	Riodouro
Lugar:	Vilela
Hayford Gauss Datum 73 X:	18183
Hayford Gauss Datum 73 Y:	208775
Acesso:	À face de um caminho interno do lugar de Vilela, junto da Casa do Torno de Vilela, com ligação ao CM 1723
Descrição:	Eira de forma irregular com cerca de 105m ² . É revestida a lajes de pedra de média e grande dimensão, com junta degradada. A eira confronta a Noroeste com um alpendre, a Sul com a habitação, a Nordeste com um muro de limite de propriedade, que confronta com um arruamento do lugar. A Sudoeste para onde tem pendente e exposição a eira possui um combro com cerca de 30 cm de altura, com abertura para o escoamento de águas e uma escada em pedra compostas por lajes de pedra que fazem de cobertores suspensos.
Estado de Conservação:	Degradada
Época:	Moderna/Contemporânea
Cronologia Específica:	Indeterminada
Data de desactivação:	Indeterminada
Dimensões	105m ²
Orientação	Sudoeste
Regime de exoração:	Degradada
Tipo de Uso:	Debulha
Utilização Inicial:	Agrícola: eira
Utilização Actual:	Agrícola: eira
Materiais:	Granito
Propriedade:	Privada: Silvéria Pereira Carvalho Bastos

Observações:

Levantamento:

21-02-2008

Informações Orais:

Sr.ª Silvéria Pereira Carvalho Bastos



Tipologia ARQUITECTURA CIVIL POPULAR

Tipo de Sítio EIRA

Designação:	Eira
ID:	E225
Freguesia:	Riodouro
Lugar:	Vilela
Hayford Gauss Datum 73 X:	18158
Hayford Gauss Datum 73 Y:	208820
Acesso:	A partir de uma caminho pedonal que se inicia no arruamento junto da Casa das Lages, com ligação ao CM 1723
Descrição:	Eira de forma rectangular com cerca de 110m ² , com 12 metros por 9. É revestida a lajes de pedra de grandes dimensões. A eira confronta a Noroeste com um alpendre, actualmente utilizado como corte de animais, e possui nos restantes limites muros de variadas dimensões a limitá-la. Possui pendente para Sudeste e exposição para Sul.
Estado de Conservação:	Indeterminado
Época:	Moderna/Contemporânea
Cronologia Específica:	Indeterminada
Data de desactivação:	Indeterminada
Dimensões	110m ² (12m x 9m)
Orientação	Sul
Regime de exporação:	Individual
Tipo de Uso:	Debulha
Utilização Inicial:	Agrícola: eira
Utilização Actual:	Agrícola: eira
Materiais:	Granito
Propriedade:	Privada

Observações:	A eira tem sido utilizada como espaço de apoio à corte de gado que aproveitou um antigo alpendre, e como tal encontra-se coberta por dejectos de animais que impossibilitam a confirmação do seu actual estado.
Levantamento:	21-02-2008
Informações Orais:	Sr.ª Silvéria Pereira Carvalho Bastos



Tipologia ARQUITECTURA CIVIL POPULAR

Tipo de Sítio EIRA

Designação:	Eira de Alfredo Barroso
ID:	E211
Freguesia:	Riodouro
Lugar:	Toninha
Hayford Gauss Datum 73 X:	16223
Hayford Gauss Datum 73 Y:	211414
Acesso:	Através do caminho que atravessa o lugar de Toninha
Descrição:	Eira rectangular de 98m2, com 13,8 metros por 7. A eira é revestida a lajes de pedra de média dimensão, com junta bastante degradada devido ao desenvolvimento e propagação de elementos vegetais. A eira insere-se num dos socalcos de cultivo da propriedade, possuindo apenas como limite físico a poente um combro.
Estado de Conservação:	Ruína
Época:	Contemporânea
Cronologia Específica:	Indeterminada
Data de desactivação:	Indeterminada
Dimensões	98m2 (13,8m x 7,0m)
Orientação	Sul
Regime de exporação:	Individual
Tipo de Uso:	Debulha
Utilização Inicial:	Agrícola: eira
Utilização Actual:	Agrícola: eira
Materiais:	Granito
Propriedade:	Privada: Alfredo Barroso

Observações:	
Levantamento:	14-02-2008
Informações Orais:	Sr.ª Teresa Pires



Tipologia ARQUITECTURA CIVIL POPULAR

Tipo de Sítio EIRA

Designação:	Eira da Quinta da Reboseira
ID:	E212
Freguesia:	Riodouro
Lugar:	Leiradas
Hayford Gauss Datum 73 X:	16443
Hayford Gauss Datum 73 Y:	206049
Acesso:	A partir do caminho privado de acesso à propriedade da Quinta da Reboseira
Descrição:	Eira aproximadamente quadrangular com cerca de 69m2, com 8,8 metros por 7,8. A eira é revestida a lajes de pedra de grandes dimensões, com junta seca relativamente bem conservada. A eira confronta a Norte com o alpendre da casa e possui nos restantes limites combro com cerca de 20 cm de altura.
Estado de Conservação:	Bom
Época:	Contemporânea
Cronologia Específica:	Indeterminada
Data de desactivação:	1997
Dimensões	69m2 (8,8m x 7,8m)
Orientação	Sul
Regime de exoração:	Individual
Tipo de Uso:	Debulha
Utilização Inicial:	Agrícola: eira
Utilização Actual:	Agrícola: eira
Materiais:	Granito
Propriedade:	Privada: Vasco Gomes Pereira de Carvalho

Observações:

Levantamento:

18-02-2008

Informações Orais:

Sr. Vasco Gomes Pereira de Carvalho



Tipologia ARQUITECTURA CIVIL POPULAR

Tipo de Sítio EIRA

Designação: Eira da Casa de Além

ID: E213

Freguesia: Riódouro

Lugar: Leiradas

Hayford Gauss Datum 73 X: 16391

Hayford Gauss Datum 73 Y: 206175

Acesso: A partir de um caminho interno do lugar de Leiradas

Observações:

Levantamento: 18-02-2008

Informações Orais: Sr.ª Maria Rosa Teixeira Ninharelhos

Descrição: Eira rectangular com cerca de 75m², com aproximadamente 12,3 metros por 6. A eira é revestida a lajes de pedra de grandes dimensões, sem junta consolidada e muito degradada por elementos vegetais. A eira tem apenas como limite físico a Sudoeste o apêndice da casa.

Estado de Conservação: Ruína

Época: Contemporânea

Cronologia Específica: Indeterminada

Data de desactivação: Indeterminada

Dimensões: 75m² (12,3m x 6m)

Orientação: Sudeste

Regime de exporação: Individual

Tipo de Uso: Debulha

Utilização Inicial: Agrícola: eira

Utilização Actual: Agrícola: eira

Materiais: Granito

Propriedade: Privada: Domingos Tomás Pereira Santos



Tipologia ARQUITECTURA CIVIL POPULAR

Tipo de Sítio EIRA

Designação:	Eira da Casa do Souto
ID:	E214
Freguesia:	Riodouro
Lugar:	Leiradas
Hayford Gauss Datum 73 X:	16476
Hayford Gauss Datum 73 Y:	206217
Acesso:	À face da estrada M 519, em frente da Capela de S. Frutuoso.
Descrição:	Eira sensivelmente quadrangular com aproximadamente 117m2, com 11,5 metros por 10. A eira é revestida a lajes de pedra de grandes dimensões, sem junta consolidada e nalguns pontos muito degradada por elementos vegetais. A eira tem como limite físico a Norte o alpendre da casa, a Sul uma dependência agrícola e a Nascente um muro de limite de propriedade que confronta com um arruamento interno do núcleo rural. Tem exposição para Poente.
Estado de Conservação:	Razoável
Época:	Contemporânea
Cronologia Específica:	Indeterminada
Data de desactivação:	Indeterminada
Dimensões	117m2 (11,5m x 10m)
Orientação	Poente
Regime de exoração:	Individual
Tipo de Uso:	Debulha
Utilização Inicial:	Agrícola: eira
Utilização Actual:	Agrícola: eira
Materiais:	Granito
Propriedade:	Privada: herdeiros de Eduardo Queirós Pacheco

Observações:	
Levantamento:	18-02-2008
Informações Orais:	Sr.ª Maria Rosa Teixeira Ninharelhos





Plano Estratégico de Desenvolvimento Integrado do Espaço Rural e Florestal do Concelho de Cabeceiras de Basto
INVENTARIAÇÃO DOS RECURSOS E INICIATIVAS DE DESENVOLVIMENTO RURAL

Tipologia ARQUITECTURA CIVIL POPULAR

Tipo de Sítio EIRA

Designação: Eira da Casa de Cima

ID: E215

Freguesia: Riódouro

Lugar: Leiradas

Hayford Gauss Datum 73 X: 16537

Hayford Gauss Datum 73 Y: 206239

Acesso: Acesso privado a partir de um caminho interno do lugar de Leiradas.

Descrição: Eira de forma rectangular com 130m², com aproximadamente 13 metros por 10,5. A eira confronta a Noroeste com o alpendre da casa. Tem exposição para Sul.

Estado de Conservação: Indeterminado

Época: Moderna/Contemporânea

Cronologia Específica: Indeterminada

Data de desactivação: Indeterminada

Dimensões: 130m² (13m x 10,5m)

Orientação: Sul

Regime de exporação: Individual

Tipo de Uso: Debulha

Utilização Inicial: Agrícola: eira

Utilização Actual: Agrícola: eira

Materiais: Granito

Propriedade: Privada: José Queirós Pacheco

Observações:

Levantamento: 18-02-2008

Informações Orais: Sr.ª Maria Rosa Oliveira Magalhães e Sr.ª Maria Rosa Teixeira Ninharelhos

Tipologia ARQUITECTURA CIVIL POPULAR

Tipo de Sítio EIRA

Designação:	Eira de Domingos de Carvalho
ID:	E231
Freguesia:	Riodouro
Lugar:	Leiradas
Hayford Gauss Datum 73 X:	16473
Hayford Gauss Datum 73 Y:	20605
Acesso:	Acesso privado a partir de um caminho interno do lugar de Leiradas, perto das Alminhas da Senhora do Sameiro.
Descrição:	Eira sensivelmente quadrangular, com 105m ² , com cerca de 10,5 metros de lado. A eira é revestida a lajes de pedra de grandes dimensões, bem aparelhada, com junta seca bem conservada. A eira tem como limite físico a Noroeste o alpendre da casa e possui nos restantes limites combro com cerca de 20 cm de altura. Tem exposição para Sul.
Estado de Conservação:	Bom
Época:	Moderna
Cronologia Específica:	Indeterminada
Data de desactivação:	Indeterminada
Dimensões	105m ² (10,5mx10,5m)
Orientação	Sudeste
Regime de exporação:	Individual
Tipo de Uso:	Debulha
Utilização Inicial:	Agrícola: eira
Utilização Actual:	Agrícola: eira
Materiais:	Granito
Propriedade:	Privada: Domingos Barroso Boaventura de Carvalho

Observações:	
Levantamento:	18-02-2008
Informações Orais:	Sr.ª Maria Rosa Teixeira Ninharelhos e Sr. Joaquim Pereira Portela.



Tipologia ARQUITECTURA CIVIL POPULAR

Tipo de Sítio EIRA

Designação:	Eira da Casa do Marques
ID:	E206
Freguesia:	Riodouro
Lugar:	Asnela
Hayford Gauss Datum 73 X:	16026
Hayford Gauss Datum 73 Y:	207719
Acesso:	A partir de um arruamento interno do lugar dentro da propriedade da Casa do Marques
Descrição:	Eira sensivelmente rectangular, com 78m ² , com cerca de 9 metros de lado 8,5. A eira seria revestida a lajes de pedra de grandes dimensões, actualmente revestida a argamassa de cimento. A eira tem como limite físico a Noroeste o alpendre da casa e possui nos restantes limites combro com cerca de 35 cm de altura. Tem exposição para Sul.
Estado de Conservação:	Degradada
Época:	Moderna/Contemporânea
Cronologia Específica:	Indeterminada
Data de desactivação:	Indeterminada
Dimensões	78m ² (8,5m x 9,0m)
Orientação	Sul
Regime de exoração:	Individual
Tipo de Uso:	Debulha
Utilização Inicial:	Agrícola: eira
Utilização Actual:	Agrícola: eira
Materiais:	Argamassa e granito
Propriedade:	Privada: Casa do Marques, Tomás

Observações:

Levantamento:

18-02-2008

Informações Orais:

Não foi registado a identificação do informador.



Tipologia ARQUITECTURA CIVIL POPULAR

Tipo de Sítio EIRA

Designação:	Eira da Casa de Além
ID:	E219
Freguesia:	Riodouro
Lugar:	Asnela
Hayford Gauss Datum 73 X:	15876
Hayford Gauss Datum 73 Y:	207672
Acesso:	A partir de um arruamento interno do lugar dentro da propriedade da Casa de Além.
Descrição:	Eira de forma sensivelmente rectangular com 115m ² . É revestida a lajes de pedra de grandes dimensões, com junta seca, actualmente bastante degradada. A eira tem como limite físico a Noroeste o alpendre da casa e a Norte um muro. Não possui combro. Tem exposição para Sudoeste.
Estado de Conservação:	Degradada
Época:	Moderna/Contemporânea
Cronologia Específica:	Indeterminada
Data de desactivação:	Indeterminada
Dimensões	115m ²
Orientação	Sudoeste
Regime de exporação:	Individual
Tipo de Uso:	Debulha
Utilização Inicial:	Agrícola: eira
Utilização Actual:	Agrícola: eira
Materiais:	Granito
Propriedade:	Privada: António Marques

Observações:	
Levantamento:	18-02-2008
Informações Orais:	Não foi registado a identificação do informador.



Tipologia ARQUITECTURA CIVIL POPULAR

Tipo de Sítio EIRA

Designação:	Eira da Casa do Mouta
ID:	E220
Freguesia:	Riodouro
Lugar:	Asnela
Hayford Gauss Datum 73 X:	15854
Hayford Gauss Datum 73 Y:	207741
Acesso:	A partir da propriedade da Casa do Mouta
Descrição:	Eira de forma aproximadamente quadrangular com 135m ² . É revestida a lajes de pedra de grandes dimensões, com junta seca, actualmente bastante degradada por elementos vegetais. A eira tem como limite físico a Oeste o alpendre da casa e nos restantes lados um combro com cerca de 25 cm de altura. Tem exposição para Sul.
Estado de Conservação:	Degradada
Época:	Moderna/Contemporânea
Cronologia Específica:	Indeterminada
Data de desactivação:	Em utilização
Dimensões	135m ²
Orientação	Sul
Regime de exoração:	Colectiva: é de dois proprietários
Tipo de Uso:	Debulha
Utilização Inicial:	Agrícola: eira
Utilização Actual:	Agrícola: eira
Materiais:	Granito
Propriedade:	Privada: Casa do Mouta e Ana Maria Mouta Fernandes

Observações:

Levantamento:

18-02-2008

Informações Orais:

Sr.ª Celeste Mouta



Tipologia ARQUITECTURA CIVIL POPULAR

Tipo de Sítio EIRA

Designação:	Eira de Carolina Barroso
ID:	E221
Freguesia:	Riodouro
Lugar:	Asnela
Hayford Gauss Datum 73 X:	15846
Hayford Gauss Datum 73 Y:	207721
Acesso:	À face de um arruamento do lugar com ligação à EM 519
Descrição:	Eira de forma aproximadamente rectangular com 51m2, com cerca de 11 metros por 5. É revestida a lajes de pedra de grandes dimensões, com junta seca, actualmente bastante degradada por elementos vegetais. A eira tem como limite físico a Oeste o alpendre da casa e nos restantes lados um combro com cerca de 25 cm de altura. Tem exposição para Sul.
Estado de Conservação:	Razoável
Época:	Moderna/Contemporânea
Cronologia Específica:	Indeterminada
Data de desactivação:	Indeterminada
Dimensões	51m2 (11m x 5m)
Orientação	Sul
Regime de exporação:	Individual
Tipo de Uso:	Debulha
Utilização Inicial:	Agrícola: eira
Utilização Actual:	Agrícola: eira
Materiais:	Granito
Propriedade:	Privada: Carolina Leite Barroso

Observações:	
Levantamento:	18-02-2008
Informações Orais:	Sr.ª Celeste Mouta



Tipologia ARQUITECTURA CIVIL POPULAR

Tipo de Sítio EIRA

Designação:	Eira da Casa da Cerca
ID:	E222
Freguesia:	Riodouro
Lugar:	Riodouro
Hayford Gauss Datum 73 X:	13695
Hayford Gauss Datum 73 Y:	207817
Acesso:	A partir do CM 1702, próximo do Parque de Campismo do Valsereno (a jusante),
Descrição:	Eira de forma rectangular com cerca de 50m2. Não foi possível apurar o material dos seu revestimento, no entanto é perceptível à distância a degradação do mesmo, devido à proliferação de elementos vegetais. A eira tem como limite físico a Nascente o alpendre da casa. O restante perímetro é limitado por um combro com cerca de 5 cm de altura.
Estado de Conservação:	Indeterminado
Época:	Contemporânea
Cronologia Específica:	Indeterminada
Data de desactivação:	Indeterminada
Dimensões	50 m2
Orientação	Sul
Regime de exporação:	Individual
Tipo de Uso:	Debulha
Utilização Inicial:	Agrícola: eira
Utilização Actual:	Agrícola: eira
Materiais:	Indeterminado
Propriedade:	Privada: herdeiros de Francisco Barroso

Observações:	
Levantamento:	20-02-2008
Informações Orais:	Sr.ª Silvina Barroso Dourado Ramos



Tipologia ARQUITECTURA CIVIL POPULAR

Tipo de Sítio EIRA

Designação: Eira da Casa de Vilela

ID: E223

Freguesia: Riodouro

Lugar: Riodouro

Hayford Gauss Datum 73 X: 13546

Hayford Gauss Datum 73 Y: 207568

Acesso: À face do CM 1702

Observações:

Levantamento: 20-02-2008

Informações Orais: Sr. José Maria Barros e Sr.ª Maria Gonçalves

Descrição: Eira de forma rectangular com cerca de 20m², com 5,7 metros por 3,5. É revestida a lajes de pedra de grandes dimensões, com junta seca, mas encontra-se coberta por elementos vegetais. A eira tem como limite físico a Nordeste o alpendre da casa e nos restantes lados um combro com cerca de 30 cm de altura. Tem exposição para Sudeste.

Estado de Conservação: Degradada

Época: Contemporânea

Cronologia Específica: Década de 60

Data de desactivação: Década de 80

Dimensões: 20m² (3,5m x 5,7m)

Orientação: Sudeste

Regime de exoração: Individual

Tipo de Uso: Debulha

Utilização Inicial: Agrícola: eira

Utilização Actual: Agrícola: eira

Materiais: Granito

Propriedade: Privada: Luís Carvalho



Tipologia ARQUITECTURA CIVIL POPULAR

Tipo de Sítio EIRA

Designação:	Eira da Casa da Costa
ID:	E224
Freguesia:	Riodouro
Lugar:	Riodouro
Hayford Gauss Datum 73 X:	13508
Hayford Gauss Datum 73 Y:	207692
Acesso:	Acesso privativo a partir de um arruamento com ligação ao CM 1702
Descrição:	Eira de forma sensivelmente quadrangular com cerca de 37m2, com 5,7 metros por 6,1. É revestida a lajes de pedra de grandes dimensões, com junta seca, actualmente consolidada a argamassa. A eira tem como limite físico a Nascente o alpendre da casa. Possui combro, em granito, nos lados voltados a Sul e Poente, com cerca de 15 cm de altura.
Estado de Conservação:	Razoável
Época:	Moderna
Cronologia Específica:	Indeterminada
Data de desactivação:	Em utilização
Dimensões	37m2 (5,7m 6,1m)
Orientação	Sul
Regime de exporação:	Individual
Tipo de Uso:	Debulha
Utilização Inicial:	Agrícola: eira
Utilização Actual:	Agrícola: eira
Materiais:	Granito
Propriedade:	Privada: Armando Alves Pereira Ramos

Observações:

Levantamento:

20-02-2008

Informações Orais:

Sr.ª Silvina Barroso Dourado Ramos



Tipologia ARQUITECTURA CIVIL POPULAR

Tipo de Sítio EIRA

Designação:	Eira da Casa do Rego
ID:	E226
Freguesia:	Riodouro
Lugar:	Vilela
Hayford Gauss Datum 73 X:	18125
Hayford Gauss Datum 73 Y:	208857
Acesso:	A partir de uma caminho pedonal nas traseiras da Casa do Rego, com ligação ao CM 1723
Descrição:	Eira de forma irregular com cerca de 96m ² . É revestida a lajes de pedra de grandes dimensões, com junta seca, actualmente degradada por elementos vegetais. A eira encontra-se envolta por várias dependências agrícolas. A eira tem combro em todo o seu perímetro, com abertura para escoamento de águas a Sudoeste, para onde tem igualmente exposição.
Estado de Conservação:	Degradada
Época:	Moderna
Cronologia Específica:	Indeterminada
Data de desactivação:	Indeterminada
Dimensões	96m ²
Orientação	Sudoeste
Regime de exporação:	Colectivo (dois proprietários)
Tipo de Uso:	Debulha
Utilização Inicial:	Agrícola: eira
Utilização Actual:	Agrícola: eira
Materiais:	Granito
Propriedade:	Privada: Domingos dos Santos Duro e Sofia Barroso Magalhães

Observações:

Levantamento:

21-02-2008

Informações Orais:

Sr.ª Silvéria Pereira Carvalho Bastos



Tipologia ARQUITECTURA CIVIL POPULAR

Tipo de Sítio EIRA

Designação:	Eira da Casa dos de Cima
ID:	E227
Freguesia:	Riodouro
Lugar:	Vilela
Hayford Gauss Datum 73 X:	18140
Hayford Gauss Datum 73 Y:	208856
Acesso:	Na fachada posterior da Antiga escola de Vilela, num arruamento com ligação ao CM 1723
Descrição:	Eira de forma irregular com cerca de 77m2. É revestida a lajes de pedra de grandes dimensões, com junta seca, actualmente bastante degradada por elementos vegetais. A eira encontra-se envolta por várias dependências agrícolas. Tem exposição para Noroeste.
Estado de Conservação:	Degradado
Época:	Moderna/Contemporânea
Cronologia Específica:	Indeterminada
Data de desactivação:	Indeterminada
Dimensões	77m2
Orientação	Noroeste
Regime de exporação:	Individual
Tipo de Uso:	Debulha
Utilização Inicial:	Agrícola: eira
Utilização Actual:	Agrícola: eira
Materiais:	Granito
Propriedade:	Privada: Ana Afonso

Observações:	
Levantamento:	21-02-2008
Informações Orais:	Sr.ª Almerinda Antunes Gonçalves



Tipologia ARQUITECTURA CIVIL POPULAR

Tipo de Sítio EIRA

Designação: Eira da Casa dos de Baixo

ID: E229

Freguesia: Riodouro

Lugar: Vilela

Hayford Gauss Datum 73 X: 18111

Hayford Gauss Datum 73 Y: 208796

Acesso: À face de um caminho interno do lugar de Vilela, com ligação ao CM 1723

Observações:

Levantamento:

21-02-2008

Informações Orais:

Sr.ª Almerinda Antunes Gonçalves

Descrição: Eira de forma irregular com cerca de 65m². É revestida a lajes de pedra de grandes dimensões, com junta seca, actualmente bastante degradada por elementos vegetais. A eira encontra-se envolta por várias dependências agrícolas. Tem exposição para Sudoeste.

Estado de Conservação: Degradado

Época: Moderna/Contemporânea

Cronologia Específica: Indeterminada

Data de desactivação: Indeterminada

Dimensões: 65m²

Orientação: Sudoeste

Regime de exporação: Individual

Tipo de Uso: Debulha

Utilização Inicial: Agrícola: eira

Utilização Actual: Agrícola: eira

Materiais: Granito

Propriedade: Privada: herdeiros de Vitorino Pereira de Carvalho





Plano Estratégico de Desenvolvimento Integrado do Espaço Rural e Florestal do Concelho de Cabeceiras de Basto
Basto INVENTARIAÇÃO DOS RECURSOS E INICIATIVAS DE DESENVOLVIMENTO RURAL

Tipologia ARQUITECTURA CIVIL POPULAR		Tipo de Sítio EIRA
Designação:	Eira da Casa do Coutinho	Observações:
ID:	E217	
Freguesia:	Riodouro	Levantamento: 20-02-2008
Lugar:	Riodouro	Informações Orais: Sr.ª Maria Barroso Gonçalves Pires
Hayford Gauss Datum 73 X:	13258	
Hayford Gauss Datum 73 Y:	208065	
Acesso:	A partir de um arruamento interno do lugar de Riodouro com ligação à ER 311-1	
Descrição:	Eira semicircular com cerca de 30m2. A eira seria revestida a pedra com junta seca, mas actualmente encontra-se revestida a argamassa. Confronta a Nordeste com o alpendre da casa. Não possui combro nem qualquer outro limite físico no restante perímetro. Tem exposição e pendente para Sudoeste.	
Estado de Conservação:	Razoável	
Época:	Contemporânea	
Cronologia Específica:	Indeterminada	
Data de desactivação:	Indeterminada	
Dimensões	30m2	
Orientação	Sudoeste	
Regime de exporação:	Individual	
Tipo de Uso:	Debulha	
Utilização Inicial:	Agrícola: eira	
Utilização Actual:	Agrícola: eira	
Materiais:	Argamassa de cimento	
Propriedade:	Privada: herdeiros da Casa do Marco (de Abadim)	

Tipologia ARQUITECTURA CIVIL POPULAR

Tipo de Sítio EIRA

Designação:	Eira da Casa do Carvalho
ID:	E228
Freguesia:	Riodouro
Lugar:	Juguelhe
Hayford Gauss Datum 73 X:	15594
Hayford Gauss Datum 73 Y:	210440
Acesso:	A partir da Casa do Carvalho, junto da Capela da Nossa Senhora dos Esporões
Descrição:	Eira de forma irregular, com aproximadamente 45m2. A eira é revestida a lajes de pedra de grandes dimensões, com junta seca. A eira confronta a Poente com a habitação, não possuindo qualquer outro limite físico. A eira tem pendente e exposição para Sul.
Estado de Conservação:	Razoável
Época:	Moderna/Contemporânea
Cronologia Específica:	Indeterminada
Data de desactivação:	Em utilização
Dimensões	45m2
Orientação	Sul
Regime de exporação:	Individual
Tipo de Uso:	Debulha
Utilização Inicial:	Agrícola: eira
Utilização Actual:	Agrícola: eira
Materiais:	Granito
Propriedade:	Privada: António Carvalho

Observações:	
Levantamento:	14-02-2008
Informações Orais:	Sr. António Carvalho





Plano Estratégico de Desenvolvimento Integrado do Espaço Rural e Florestal do Concelho de Cabeceiras de Basto
INVENTARIAÇÃO DOS RECURSOS E INICIATIVAS DE DESENVOLVIMENTO RURAL

Tipologia ARQUITECTURA CIVIL POPULAR		Tipo de Sítio EIRA
Designação:	Eira da Casa da Eira	Observações:
ID:	E230	
Freguesia:	Riodouro	Levantamento: 20-02-2008
Lugar:	Riodouro	Informações Orais: Sr.ª Maria do Sameiro Martins
Hayford Gauss Datum 73 X:	13384	
Hayford Gauss Datum 73 Y:	208027	
Acesso:	A partir de um arruamento interno do lugar de Riodouro com ligação à ER 311-1	
Descrição:	Eira rectangular com cerca de 100m2, com 11 metros por 9,2. Não foi possível apurar o material do seu revestimento e o seu estado de conservação. A eira confronta a Poente com o alpendre da casa. Tem exposição para Sudeste.	
Estado de Conservação:	Indeterminado	
Época:	Moderna	
Cronologia Específica:	Indeterminada	
Data de desactivação:	Indeterminado	
Dimensões	100m2 (11m x 9,2m)	
Orientação	Sudeste	
Regime de exporação:	Individual	
Tipo de Uso:	Debulha	
Utilização Inicial:	Agrícola: eira	
Utilização Actual:	Agrícola: eira	
Materiais:	Indeterminado	
Propriedade:	Privada: Domingos Barroso Vendanova	

Tipologia ARQUITECTURA CIVIL POPULAR

Tipo de Sítio EIRA

Designação:	Eira da Casa do Manelzé
ID:	E216
Freguesia:	Riodouro
Lugar:	Asnela
Hayford Gauss Datum 73 X:	15936
Hayford Gauss Datum 73 Y:	207791
Acesso:	À face de um arruamento interno do lugar de Asnela, na propriedade da Casa do Manelzé.
Descrição:	Eira de forma irregular com sensivelmente 105m ² . A eira é revestida a lajes de pedra de grandes dimensões, com justa seca bastante degradada por elementos vegetais. A eira tem como limite físico a Nordeste o alpendre da casa e possui nos restantes limites combro com cerca de 40 cm de altura. Tem exposição para Sul.
Estado de Conservação:	Degradada
Época:	Moderna
Cronologia Específica:	Indeterminada
Data de desactivação:	Indeterminada
Dimensões	150m ²
Orientação	Sul
Regime de exoração:	Individual
Tipo de Uso:	Debulha
Utilização Inicial:	Agrícola: eira
Utilização Actual:	Agrícola: eira
Materiais:	Granito
Propriedade:	Privada: herdeiros de Manuel Pereira Mendes

Observações:

Levantamento:

18-02-2008

Informações Orais:

Não foi registado a identificação do informador.



Tipologia ARQUITECTURA CIVIL POPULAR

Tipo de Sítio EIRA

Designação:	Eira da Casa do Bento
ID:	E240
Freguesia:	Riodouro
Lugar:	Teixugueiras
Hayford Gauss Datum 73 X:	14220
Hayford Gauss Datum 73 Y:	211106
Acesso:	Acesso a partir de um caminho interno do aglomerado rural de Teixugueiras com ligação à ER 311-1.
Descrição:	Eira de forma irregular, sensivelmente circular, com cerca de 50 m ² revestida a lajes de pedra de grandes dimensões com junta seca. Cerca de metade da eira foi consolidada a argamassa de cimento. A eira é limitada a Norte e Poente por um alpendre e no restante perímetro por um muro em alvenaria de granito que delimita a propriedade. A eira tem pendente e exposição para Sul
Estado de Conservação:	Degradada
Época:	Contemporâneo
Cronologia Específica:	Indeterminada
Data de desactivação:	Indeterminada
Dimensões	50 m ²
Orientação	Sul
Regime de exporação:	Individual
Tipo de Uso:	Debulha
Utilização Inicial:	Agrícola: eira
Utilização Actual:	Agrícola: eira
Materiais:	Granito
Propriedade:	Privada: José Durão Gonçalves Fraga

Observações:

Levantamento:

11-02-2008

Informações Orais:



Tipologia ARQUITECTURA CIVIL POPULAR

Tipo de Sítio EIRA

Designação: Eira da Casa da Fraga

ID: E241

Freguesia: Riodouro

Lugar: Teixugueiras

Hayford Gauss Datum 73 X: 14296

Hayford Gauss Datum 73 Y: 211025

Acesso: Junto à ER 311-1.

Observações:

Levantamento: 11-02-2008

Informações Orais: Sr.ª Maria Peixoto

Descrição: Eira quadrangular com cerca de 8,5 metros de lado e uma área de 70m². A eira é revestida a lajes de pedra sem junta consolidada e actualmente em mau estado de conservação. A eira confronta a Sudeste com um alpendre não tendo mais nenhum limites físicos.

Estado de Conservação: Mau

Época: Moderna

Cronologia Específica: Indeterminada

Data de desactivação: Indeterminada

Dimensões: 70 m² (8,5m x 8,5m)

Orientação: Sul

Regime de exoração: Individual

Tipo de Uso: Debulha

Utilização Inicial: Agrícola: eira

Utilização Actual: Agrícola: eira

Materiais: Granito

Propriedade: Privada: Francisco Fraga



Tipologia ARQUITECTURA CIVIL POPULAR

Tipo de Sítio EIRA

Designação:	Eira da Casa de Baixo
ID:	E234
Freguesia:	Riodouro
Lugar:	Juguelhe
Hayford Gauss Datum 73 X:	15573
Hayford Gauss Datum 73 Y:	210383
Acesso:	A partir de um caminho interno do aglomerado rural de Juguelhe nas traseiras da Casa de Baixo
Descrição:	Eira de forma irregular com aproximadamente 140m2. A eira é revestida a lajes de pedra de grandes dimensões sem junta consolidada e actualmente relativamente degradada por elementos vegetais. A eira confronta a Noroeste e Nordeste com um alpendre e a Este com um muro de limite de propriedade que confronta com um arruamento interno do núcleo rural. A Sudoeste e Sudeste possui combro. Tem pendente e exposição para Sul.
Estado de Conservação:	Razoável
Época:	Moderna/Contemporânea
Cronologia Específica:	Indeterminada
Data de desactivação:	Em utilização
Dimensões	140 m2
Orientação	Sul
Regime de exoração:	Individual
Tipo de Uso:	Debulha
Utilização Inicial:	Agrícola: eira
Utilização Actual:	Agrícola: eira
Materiais:	Granito
Propriedade:	Privada: Casa de Baixo, Maria Júlia

Observações:	
Levantamento:	14-02-2008
Informações Orais:	Sr.ª Maria Vilela Barroso e Maria Júlia



Tipologia ARQUITECTURA CIVIL POPULAR

Tipo de Sítio EIRA

Designação:	Eira da Casa do Lamedo
ID:	E233
Freguesia:	Riodouro
Lugar:	Teixugueiras
Hayford Gauss Datum 73 X:	14167
Hayford Gauss Datum 73 Y:	210954
Acesso:	Acesso a partir de um caminho interno do aglomerado rural de Teixugueiras com ligação à ER 311-1.
Descrição:	Eira rectangular, com cerca de 120 m2, com 13 metros por 8,2. A eira é parcialmente revestida a lajes de pedra com junta seca, em mau estado de conservação, sendo a maior parte da área revestida a argamassa de cimento. A eira confronta a Sul e a Norte com dois alpendres, a Nascente possui combro e a Poente é limitada por um muro de alvenaria de granito tosca.
Estado de Conservação:	Mau
Época:	Moderna
Cronologia Específica:	Indeterminada
Data de desactivação:	Indeterminada
Dimensões	120m2 (13m x 8,2m)
Orientação	Sudeste
Regime de exoração:	Individual
Tipo de Uso:	Debulha
Utilização Inicial:	Agrícola: eira
Utilização Actual:	Agrícola: eira
Materiais:	Granito e argamassa
Propriedade:	Privada: herdeiros de Manuel Barroso

Observações:	
Levantamento:	11-02-2008
Informações Oraís:	Sr. ^a Rosalina Barroso Passos



Tipologia ARQUITECTURA CIVIL POPULAR

Tipo de Sítio EIRA

Designação:	Eira da Casa do Ferreira (antiga C. do Pereira)
ID:	E235
Freguesia:	Riodouro
Lugar:	Teixugueiras
Hayford Gauss Datum 73 X:	14220
Hayford Gauss Datum 73 Y:	211106
Acesso:	Acesso a partir de um caminho interno do aglomerado rural de Teixugueiras com ligação à ER 311-1.
Descrição:	Eira de forma irregular, com cerca de 50 m2, revestida a lajes de pedra com junta seca, relativamente bem conservada. A eira apenas tem limites físicos a Norte e Nascente. Tem pendente e exposição para Sul.
Estado de Conservação:	Razoável
Época:	Moderna/Contemporânea
Cronologia Específica:	Indeterminada
Data de desactivação:	Indeterminada
Dimensões	50 m2
Orientação	Sul
Regime de exporação:	Individual
Tipo de Uso:	Debulha
Utilização Inicial:	Agrícola: eira
Utilização Actual:	Agrícola: eira
Materiais:	Granito
Propriedade:	Privada: Manuel João Dourado Henriques

Observações:

Levantamento:

11-02-2008

Informações Orais:



Tipologia ARQUITECTURA CIVIL POPULAR

Tipo de Sítio EIRA

Designação:	Eira das Casas de Baixo
ID:	E236
Freguesia:	Riodouro
Lugar:	Teixugueiras
Hayford Gauss Datum 73 X:	14217
Hayford Gauss Datum 73 Y:	211019
Acesso:	Acesso a partir de um caminho interno do aglomerado rural de Teixugueiras com ligação à ER 311-1.
Descrição:	Eira sensivelmente rectangular, com cerca de 95 m2, com 11,5 metros por 14. A eira é revestida a lajes de pedra de grandes dimensões sem junta consolidada mas um pouco degradada. A eira parece ter sido reduzida para metade da sua configuração inicial, que seria quadrangular, a avaliar pelos característicos combros que delimitam o espaço. Como limites físicos temos, além dos referidos combros, a Sul, um alpendre a Norte e Nordeste e a Oeste o espigueiro da Casa. A eira tem pendente e exposição para Sul
Estado de Conservação:	Degradada
Época:	Moderna/Contemporânea
Cronologia Específica:	Indeterminada
Data de desactivação:	Indeterminada
Dimensões	95 m2
Orientação	Sul
Regime de exoração:	Individual
Tipo de Uso:	Debulha
Utilização Inicial:	Agrícola: eira
Utilização Actual:	Agrícola: eira
Materiais:	Granito
Propriedade:	Privada: Manuel João Dourado Henriques

Observações:

Levantamento:

11-02-2008

Informações Orais:



Tipologia ARQUITECTURA CIVIL POPULAR

Tipo de Sítio EIRA

Designação:	Eira da Casa Nova
ID:	E237
Freguesia:	Riodouro
Lugar:	Moscoso
Hayford Gauss Datum 73 X:	17524
Hayford Gauss Datum 73 Y:	212645
Acesso:	A partir de um arruamento interno do lugar com ligação à NC 12
Descrição:	Eira de planta rectangular com aproximadamente 125 m ² , com cerca de 11,5 metros por 10,5. É revestida a lajes de pedra de média dimensão, com junta seca, bastante degradada por elementos vegetais. Confronta a Noroeste com o alpendre da casa. Possui combro no restante perímetro com cerca de 30 cm de altura. Tem pendente e exposição para Sudeste.
Estado de Conservação:	Degradada
Época:	Contemporânea
Cronologia Específica:	Indeterminada
Data de desactivação:	Indeterminada
Dimensões	125m ² (11,5m x 10,5m)
Orientação	Sudeste
Regime de exporação:	Individual
Tipo de Uso:	Debulha
Utilização Inicial:	Agrícola: eira
Utilização Actual:	Agrícola: eira
Materiais:	Granito
Propriedade:	Privada: José Duro Magalhães

Observações:

Levantamento:

25-03-2008

Informações Orais:

Sr.ª Maria Rosa Duro Magalhães



Tipologia ARQUITECTURA CIVIL POPULAR

Tipo de Sítio EIRA

Designação:	Eira da Casa do Regueiro
ID:	E207
Freguesia:	Riodouro
Lugar:	Juguelhe
Hayford Gauss Datum 73 X:	15672
Hayford Gauss Datum 73 Y:	210295
Acesso:	Dentro da propriedade da Casa do Regueiro, junto do principal acesso a Juguelhe
Descrição:	Eira sensivelmente rectangular com aproximadamente 140m ² , com 14,2 metros por 9,9. A eira é revestida a lajes de pedra de grandes dimensões, bem aparelhada, com junta seca, relativamente degradada por elementos vegetais. A eira confronta a Norte e Nascente com um alpendre, possui combro a Poente, que funciona como muro de contenção de terras para a lado do arruamento. Não possui limite físico a Sul, para onde tem pendente e exposição.
Estado de Conservação:	Razoável
Época:	Contemporânea
Cronologia Específica:	Indeterminada
Data de desactivação:	Em utilização
Dimensões	140m ² (14,2m x 9,9m)
Orientação	Sul
Regime de exoração:	Individual
Tipo de Uso:	Debulha
Utilização Inicial:	Agrícola: eira
Utilização Actual:	Agrícola: eira
Materiais:	Granito
Propriedade:	Privada: Domingos Pereira Lima

Observações:

Levantamento:

14-02-2008

Informações Orais:

Sr.ª Maria Vilela Barroso



Tipologia ARQUITECTURA CIVIL POPULAR

Tipo de Sítio EIRA

Designação:	Eira da Casa da Laja de Riba
ID:	E248
Freguesia:	Riodouro
Lugar:	Moscoso
Hayford Gauss Datum 73 X:	17423
Hayford Gauss Datum 73 Y:	212559
Acesso:	À face de um arruamento interno do lugar com ligação à NC 12
Descrição:	Eira de planta sensivelmente quadrangular, com aproximadamente 100m ² , com cerca de 10 metros de lado. A eira aproveita um afloramento rochoso existente no local. Confronta a Norte com um alpendre e uma outra dependência agrícola, a Poente com um pequeno murete de suporte de terras com cerca de 80 cm de altura, e a Nascente tem um combro com cerca de 15 cm. Não tem qualquer limite a Sul, para onde tem pendente e exposição.
Estado de Conservação:	Degradada
Época:	Indeterminada
Cronologia Específica:	Indeterminada
Data de desactivação:	Indeterminada
Dimensões	100 m ² (10m x 10m)
Orientação	Sul
Regime de exoração:	Individual
Tipo de Uso:	Debulha
Utilização Inicial:	Agrícola: eira
Utilização Actual:	Agrícola: eira
Materiais:	Granito
Propriedade:	Privada: Casa da Laja de Riba

Observações:	
Levantamento:	25-03-2008
Informações Orais:	Sr.ª Maria Rosa Duro Magalhães



Tipologia ARQUITECTURA CIVIL POPULAR

Tipo de Sítio EIRA

Designação:	Eira da Casa do Duro
ID:	E257
Freguesia:	Riodouro
Lugar:	Magusteiro
Hayford Gauss Datum 73 X:	15594
Hayford Gauss Datum 73 Y:	213579
Acesso:	Acesso a partir de um caminho interno do aglomerado rural de Magusteiro com ligação à ER 311-1.
Descrição:	Eira quadrangular com cerca de 100m ² . A eira é revestida a lajes de pedra de grandes dimensões com junta seca. A eira confronta a Sudoeste com um espigueiro, a Noroeste com um muro de divisão de propriedade, que separa esta eira da Casa de Trás da Casa e a Nordeste confronta com um alpendre. A área em frente do alpendre já não possui o lajeado em granito.
Estado de Conservação:	Razoável
Época:	Moderna/Contemporânea
Cronologia Específica:	Indeterminada
Data de desactivação:	Década de 90
Dimensões	100m ²
Orientação	Sudeste
Regime de exporação:	Individual
Tipo de Uso:	Debulha
Utilização Inicial:	Agrícola: eira
Utilização Actual:	Agrícola: eira
Materiais:	Granito
Propriedade:	Privada: herdeiros da Casa do Duro

Observações:

Levantamento:

12-02-2008

Informações Orais:



Tipologia ARQUITECTURA CIVIL POPULAR

Tipo de Sítio EIRA

Designação: Eira da Casa da Longarela

ID: E232

Freguesia: Riodouro

Lugar: Teixugueiras

Hayford Gauss Datum 73 X: 14376

Hayford Gauss Datum 73 Y: 211715

Acesso: Acesso privativo a partir de um caminho a partir da estrada ER 311-1.

Observações:

Levantamento: 11-02-2008

Informações Orais:

Descrição: Eira de forma irregular com sensivelmente 40 m2, revestida a lajes de pedra de grandes dimensões com junta bastante degradada. Algumas partes da eira foram consolidadas a argamassa de cimento. A eira é limitada a Nascente por um alpendre e por combro e no restante perímetro por um muro em alvenaria de granito tosca.

Estado de Conservação: Degradada

Época: Moderna/Contemporânea

Cronologia Específica: Indeterminada

Data de desactivação: Em utilização

Dimensões: 40 m2

Orientação: Sul

Regime de exoração: Individual

Tipo de Uso: Debulha

Utilização Inicial: Agrícola: eira

Utilização Actual: Agrícola: eira

Materiais: Granito

Propriedade: Privada: Manuel Fernandes Calçada



Tipologia ARQUITECTURA CIVIL POPULAR

Tipo de Sítio EIRA

Designação:	Eira da Casa do Correlino
ID:	E243
Freguesia:	Riodouro
Lugar:	Teixugueiras
Hayford Gauss Datum 73 X:	14261
Hayford Gauss Datum 73 Y:	210414
Acesso:	Acesso privativo a partir de um caminho florestal perto da Ponte de Urtigueiras, , com ligação à ER 311-1
Descrição:	Eira rectangular com sensivelmente 40 m2, revestida a lajes de pedra de grandes dimensões com junta seca. A eira não possui combro e apenas é limitada a Noroeste pelo alpendre da casa.
Estado de Conservação:	Razoável
Época:	Moderna
Cronologia Específica:	Indeterminada
Data de desactivação:	Indeterminada
Dimensões	40 m2 (9m x 4,1m)
Orientação	Sul
Regime de exoração:	Individual
Tipo de Uso:	Debulha
Utilização Inicial:	Agrícola: eira
Utilização Actual:	Agrícola: eira
Materiais:	Granito
Propriedade:	Privada: herdeiros da Casa do Martins

Observações: A eira é possui o cumprimento do alpendre, mas é bastante estreita quando comparada com a maioria das eiras do concelho. Este facto deve-se á utilização do r/c do alpendre para a debulha.

Levantamento: 11-02-2008

Informações Orais: Sr. Manuel Vaz da Silva Ficheira



Tipologia ARQUITECTURA CIVIL POPULAR

Tipo de Sítio EIRA

Designação:	Eira da Casa da Rua
ID:	E244
Freguesia:	Riodouro
Lugar:	Eiró
Hayford Gauss Datum 73 X:	13615
Hayford Gauss Datum 73 Y:	209261
Acesso:	Acesso a partir de um caminho interno do aglomerado rural com ligação à Estrada ER 311-1.
Descrição:	Eira rectangular com sensivelmente 120m2, revestida a lajes de pedra de grandes dimensões com junta seca já bastante degradada. A eira não possui combro. É limitada fisicamente a Norte por dois alpendres e a sul por uma garagem de construção recente. A poente confronta com um muro que a demarca do arruamento.
Estado de Conservação:	Degradada
Época:	Moderna/Contemporânea
Cronologia Específica:	Indeterminada
Data de desactivação:	Em utilização
Dimensões	120 m2
Orientação	Sul
Regime de exporação:	Individual
Tipo de Uso:	Debulha
Utilização Inicial:	Agrícola: eira
Utilização Actual:	Agrícola: eira
Materiais:	Granito
Propriedade:	Privada: José Barroso Fernandes

Observações:

Levantamento:

07-02-2008

Informações Orais:

Sr. ^a Cândida Mendes Gonçalves e Sr. José Barroso Fernandes





Plano Estratégico de Desenvolvimento Integrado do Espaço Rural e Florestal do Concelho de Cabeceiras de Basto
INVENTARIAÇÃO DOS RECURSOS E INICIATIVAS DE DESENVOLVIMENTO RURAL

Tipologia ARQUITECTURA CIVIL POPULAR

Tipo de Sítio EIRA

Designação: Eira da Casa de Reguengo de Baixo

ID: E245

Freguesia: Riodouro

Lugar: Eiró

Hayford Gauss Datum 73 X: 13547

Hayford Gauss Datum 73 Y: 208904

Acesso: Acesso a partir de um caminho interno do aglomerado rural com ligação à Estrada ER 311-1.

Descrição: Eira com aproximadamente 80 m2, revestida a lajes de pedra de grandes dimensões com junta seca. A eira apenas é limitada a Noroeste e Sudoeste.

Estado de Conservação: Razoável

Época: Moderna/Contemporânea

Cronologia Específica: Indeterminada

Data de desactivação: Indeterminada

Dimensões: 80 m2

Orientação: Sudeste

Regime de exporação: Individual

Tipo de Uso: Debulha

Utilização Inicial: Agrícola: eira

Utilização Actual: Agrícola: eira

Materiais: Granito

Propriedade: Privada: Manuel Mendes Gonçalves

Observações:

Levantamento:

07-02-2008

Informações Orais:

Sr.ª Cândida Mendes Gonçalves

Tipologia ARQUITECTURA CIVIL POPULAR

Tipo de Sítio EIRA

Designação:	Eira da Casa de Reguengo de Cima
ID:	E246
Freguesia:	Riodouro
Lugar:	Eiró
Hayford Gauss Datum 73 X:	13508
Hayford Gauss Datum 73 Y:	208946
Acesso:	Acesso a partir de um caminho interno do aglomerado rural com ligação à Estrada ER 311-1.
Descrição:	Eira com aproximadamente 120 m2, revestida a lajes de pedra de grandes dimensões com junta seca degradada por elementos vegetais. A Nordeste e Noroeste é limitada pela habitação, a sudeste e Sudoeste é limitada por um muro de suporte.
Estado de Conservação:	Razoável
Época:	Moderna/Contemporânea
Cronologia Específica:	Indeterminada
Data de desactivação:	Indeterminada
Dimensões	120 m2
Orientação	Sudoeste
Regime de exporação:	Individual
Tipo de Uso:	Debulha
Utilização Inicial:	Agrícola: eira
Utilização Actual:	Agrícola: eira
Materiais:	Granito
Propriedade:	Privada

Observações:	
Levantamento:	07-02-2008
Informações Orais:	Sr. ^a Cândida Mendes Gonçalves



Tipologia ARQUITECTURA CIVIL POPULAR

Tipo de Sítio EIRA

Designação:	Eira da Casa do Martins
ID:	E247
Freguesia:	Riodouro
Lugar:	Eiró
Hayford Gauss Datum 73 X:	13441
Hayford Gauss Datum 73 Y:	208990
Acesso:	Acesso a partir de um caminho interno do aglomerado rural com ligação à Estrada ER 311-1.
Descrição:	Eira com aproximadamente 80 m2, de formas irregulares, revestida a lajes de pedra de grandes dimensões sem junta consolidada e já bastante degradada por elementos vegetais. A Nordeste e Noroeste é limitada pela habitação, a sudeste e Sudoeste é limitada por um muro de suporte.
Estado de Conservação:	Degradada
Época:	Moderna/Contemporânea
Cronologia Específica:	Indeterminada
Data de desactivação:	Indeterminada
Dimensões	80 m2
Orientação	Sul
Regime de exporação:	Colectiva;
Tipo de Uso:	Debulha
Utilização Inicial:	Agrícola: eira
Utilização Actual:	Agrícola: eira
Materiais:	Granito
Propriedade:	Colectiva: dois herdeiros da Casa do Martins

Observações:

Levantamento:

07-02-2008

Informações Orais:



Tipologia ARQUITECTURA CIVIL POPULAR

Tipo de Sítio EIRA

Designação:	Eira da Casa da Fonte
ID:	E238
Freguesia:	Riodouro
Lugar:	Moscoso
Hayford Gauss Datum 73 X:	17454
Hayford Gauss Datum 73 Y:	212625
Acesso:	A partir de um caminho de acesso pedonal, que parte de junto da Casa da Fonte
Descrição:	Eira de planta rectangular com aproximadamente 54 m ² , com cerca de 9,7 metros por 5,6. Parte da eira aproveita um afloramento rochoso existente no local, a restante é um terreiro bastante degradado por elementos vegetais. Confronta a Norte com um muro de suporte de terras e um pequeno anexo agrícola. Possui combro no restante perímetro com cerca de 30 cm de altura. Tem pendente para Nascente e exposição para Sul.
Estado de Conservação:	Degradada
Época:	Contemporânea
Cronologia Específica:	Indeterminada
Data de desactivação:	Indeterminada
Dimensões	54m ² (9,7m x 5,6)
Orientação	Sul
Regime de exoração:	Individual
Tipo de Uso:	Debulha
Utilização Inicial:	Agrícola: eira
Utilização Actual:	Agrícola: eira
Materiais:	Granito
Propriedade:	Privada: António Barroso

Observações:

Levantamento:

25-03-2008

Informações Orais:

Sr.^a Maria Rosa Duro Magalhães e Sr.^a Helena Lobo



Tipologia ARQUITECTURA CIVIL POPULAR

Tipo de Sítio EIRA

Designação: Eira da Casa do José Maria

ID: E251

Freguesia: Riodouro

Lugar: Formigueiro

Hayford Gauss Datum 73 X: 16952

Hayford Gauss Datum 73 Y: 210511

Acesso: Caminho secundário com ligação ao CM 1700, atrás da Casa do Martins.

Observações:

Levantamento:

13-02-2008

Informações Orais:

Sr. Amadeu Fernandes

Descrição: Eira sensivelmente quadrangular com aproximadamente 67m², com 8,7 metros por 7,7. A eira é revestida a lajes de pedra de grandes dimensões sem junta consolidada e actualmente muito degradada por elementos vegetais. A eira confronta a Norte com um alpendre, a Nascente com um muro de limite de propriedade que confronta com o principal arruamento interno do núcleo rural. Nos restantes limites parece ter tido combro. Tem pendente e exposição para Sul.

Estado de Conservação: Degradada

Época: Indeterminada

Cronologia Específica: Indeterminada

Data de desactivação: Indeterminada

Dimensões: 67m² (8,7m x 7,7m)

Orientação: Sul

Regime de exoração: Individual

Tipo de Uso: Debulha

Utilização Inicial: Agrícola: eira

Utilização Actual: Agrícola: eira

Materiais: Granito

Propriedade: Privada: Senhorinha Pereira Ramos





Plano Estratégico de Desenvolvimento Integrado do Espaço Rural e Florestal do Concelho de Cabeceiras de Basto
INVENTARIAÇÃO DOS RECURSOS E INICIATIVAS DE DESENVOLVIMENTO RURAL

Tipologia ARQUITECTURA CIVIL POPULAR		Tipo de Sítio EIRA	
Designação:	Eira da Casa do Pial	Observações:	
ID:	E239		
Freguesia:	Riodouro	Levantamento:	14-02-2008
Lugar:	Juguelhe	Informações Orais:	Sr.ª Maria Vilela Barroso
Hayford Gauss Datum 73 X:	15600		
Hayford Gauss Datum 73 Y:	210401		
Acesso:	Junto ao arruamento principal do lugar de Juguelhe		
Descrição:	Eira de forma irregular, com aproximadamente 45m2. A eira é revestida a lajes de pedra de grandes dimensões, com junta seca. A eira confronta a Poente com a habitação, não possuindo qualquer outro limite físico. A eira tem pendente e exposição para Sul.		
Estado de Conservação:	Razoável		
Época:	Moderna/Contemporânea		
Cronologia Específica:	Indeterminada		
Data de desactivação:	Indeterminado		
Dimensões	45m2		
Orientação	Sul		
Regime de exporação:	Individual		
Tipo de Uso:	Debulha		
Utilização Inicial:	Agrícola: eira		
Utilização Actual:	Agrícola: eira		
Materiais:	Granito		
Propriedade:	Privada: Manuel Barroso		

Tipologia ARQUITECTURA CIVIL POPULAR

Tipo de Sítio EIRA

Designação:	Eira da Casa do Henriques
ID:	E250
Freguesia:	Riodouro
Lugar:	Formigueiro
Hayford Gauss Datum 73 X:	17004
Hayford Gauss Datum 73 Y:	210441
Acesso:	Caminho secundário com ligação ao CM 1700, com acesso à Casa do Henriques
Descrição:	Eira sensivelmente rectangular com aproximadamente 50m ² , com 8,7 metros por 5,7. A eira é revestida a lajes de pedra de grandes dimensões, bem aparelhada, com junta seca, relativamente degradada por elementos vegetais. A eira confronta a Poente com um muro de contenção de terras, possui combro a Norte e a Poente, sem qualquer limite físico a Sul, para onde tem pendente e exposição.
Estado de Conservação:	Degradada
Época:	Contemporânea
Cronologia Específica:	Indeterminada
Data de desactivação:	2005
Dimensões	50m ² (8,7m x 5,7m)
Orientação	Sul
Regime de exporação:	Individual
Tipo de Uso:	Debulha
Utilização Inicial:	Agrícola: eira
Utilização Actual:	Agrícola: eira
Materiais:	Granito
Propriedade:	Privada: Amadeu Fernandes

Observações:

Levantamento:

13-02-2008

Informações Orais:

Sr. Amadeu Fernandes



Tipologia ARQUITECTURA CIVIL POPULAR

Tipo de Sítio EIRA

Designação:	Eira da Casa da Venda Nova
ID:	E258
Freguesia:	Riodouro
Lugar:	Formigueiro
Hayford Gauss Datum 73 X:	16988
Hayford Gauss Datum 73 Y:	210568
Acesso:	Caminho secundário com ligação ao CM 1700, com acesso à Casa da Venda Nova
Descrição:	Eira sensivelmente rectangular com aproximadamente 105m2, com 11 metros por 9,5. A eira é revestida a lajes de pedra de grandes dimensões, bem aparelhada, com junta seca relativamente bem conservada. A eira confronta a Norte com um alpendre. Nos restantes limites parece ter tido combro. Tem pendente e exposição para Sul.
Estado de Conservação:	Razoável
Época:	Indeterminada
Cronologia Específica:	Indeterminada
Data de desactivação:	Indeterminada
Dimensões	105m2 (11m x 9,5m)
Orientação	Sul
Regime de exporação:	Individual
Tipo de Uso:	Debulha
Utilização Inicial:	Agrícola: eira
Utilização Actual:	Agrícola: eira
Materiais:	Granito
Propriedade:	Privada: Luísa Barroso

Observações:	
Levantamento:	13-02-2008
Informações Orais:	Sr. Amadeu Fernandes



Tipologia ARQUITECTURA CIVIL POPULAR

Tipo de Sítio EIRA

Designação:	Eira da Casa do Martins
ID:	E249
Freguesia:	Riodouro
Lugar:	Formigueiro
Hayford Gauss Datum 73 X:	16952
Hayford Gauss Datum 73 Y:	210485
Acesso:	Caminho secundário com ligação ao CM 1700, no limite com a Casa do Martins.
Descrição:	Eira sensivelmente quadrangular com aproximadamente 90m ² , com 9,4 metros por 9,8. A eira é revestida a lajes de pedra de grandes dimensões sem junta consolidada e já bastante degradada por elementos vegetais. Parte da eira foi revestida com pedras de pequenas dimensões reduzidas. A eira confronta a Norte e Poente com algumas dependências agrícolas, a Nascente com um muro de limite de propriedade que confronta com o principal arruamento interno do núcleo rural. Não possui limite físico a Sul, para onde tem pendente e exposição.
Estado de Conservação:	Degradada
Época:	Moderna/Contemporânea
Cronologia Específica:	Indeterminada
Data de desactivação:	Indeterminada
Dimensões	90m ² (9,4m x 9,8m)
Orientação	Sul
Regime de exoração:	Individual
Tipo de Uso:	Debulha
Utilização Inicial:	Agrícola: eira
Utilização Actual:	Agrícola: eira
Materiais:	Granito
Propriedade:	Privada: José Fernandes Lopes

Observações:	
Levantamento:	13-02-2008
Informações Orais:	Sr. Amadeu Fernandes



Tipologia ARQUITECTURA CIVIL POPULAR

Tipo de Sítio EIRA

Designação:	Eira da Casa do Pires
ID:	E252
Freguesia:	Riodouro
Lugar:	Formigueiro
Hayford Gauss Datum 73 X:	16914
Hayford Gauss Datum 73 Y:	210410
Acesso:	Caminho secundário com ligação ao CM 1700, com acesso à Casa do Pires
Descrição:	Eira rectangular com aproximadamente 120m2, com 7,7 metros por 15,5. A eira é revestida a lajes de pedra bem aparelhada com junta seca razoavelmente conservada. A eira apenas possui limites físicos a Norte, onde confronta com um alpendre. Tem exposição e pendente para Sul
Estado de Conservação:	Razoável
Época:	Moderna
Cronologia Específica:	Indeterminada
Data de desactivação:	Em utilização
Dimensões	120m2 (7,7m x 15,5m)
Orientação	Sul
Regime de exporação:	Individual
Tipo de Uso:	Debulha
Utilização Inicial:	Agrícola: eira
Utilização Actual:	Agrícola: eira
Materiais:	Granito
Propriedade:	Privada: Carlota Pereira Ramos

Observações:	A eira confronta com um alpendre queque tem numa padieira a data de 1793.
Levantamento:	13-02-2008
Informações Orais:	Sr. Amadeu Fernandes



Tipologia ARQUITECTURA CIVIL POPULAR

Tipo de Sítio EIRA

Designação:	Eira da Casa do Cabo
ID:	E253
Freguesia:	Riodouro
Lugar:	Formigueiro
Hayford Gauss Datum 73 X:	17019
Hayford Gauss Datum 73 Y:	210393
Acesso:	Caminho secundário com ligação ao CM 1700, com acesso à Casa do Cabo
Descrição:	Eira rectangular com aproximadamente 150m ² , com 8,3 metros por 18,5. A eira é revestida a lajes de pedra bem aparelhada com junta seca bastante bem conservada. A eira confronta a Norte com um alpendre, a Sul com uma dependência agrícola e a Nascente, para onde tem exposição não possui limites físicos claros. Possui combro com cerca de 30 cm de altura a poente.
Estado de Conservação:	Bom
Época:	Moderna/Contemporânea
Cronologia Específica:	Indeterminada
Data de desactivação:	Em utilização
Dimensões	150m ² (8,3m x 18,5m)
Orientação	Nascente
Regime de exporação:	Individual
Tipo de Uso:	Debulha
Utilização Inicial:	Agrícola: eira
Utilização Actual:	Agrícola: eira
Materiais:	Granito
Propriedade:	Privada: Armando Barroso

Observações:

Levantamento:

13-02-2008

Informações Orais:

Sr. Amadeu Fernandes



Tipologia ARQUITECTURA CIVIL POPULAR

Tipo de Sítio EIRA

Designação: Eira da Casa de Cima

ID: E254

Freguesia: Riodouro

Lugar: Meijoadela

Hayford Gauss Datum 73 X: 18900

Hayford Gauss Datum 73 Y: 210150

Acesso: A partir de um caminho interno do aglomerado rural de Meijoadela.

Observações:

Levantamento: 20-02-2008

Informações Orais: Sr. Manuel Tomás Martins Santos

Descrição: Eira de forma sensivelmente quadrangular com aproximadamente 50m2, com 7 metros por 7. A eira era revestida a laje de pedra com junta seca mas devido à degradação das mesmas parte foi revestida a argamassa. A eira confronta a Norte com um alpendre, a Poente com uma dependência agrícola e a Nascente com o espigueiro da casa. Tem pendente e exposição para Sul.

Estado de Conservação: Degradada

Época: Contemporânea

Cronologia Específica: Indeterminada

Data de desactivação: Indeterminada

Dimensões: 50m2 (7m x 7m)

Orientação: Sul

Regime de expropriação: Individual

Tipo de Uso: Debulha

Utilização Inicial: Agrícola: eira

Utilização Actual: Agrícola: eira

Materiais: Granito e argamassa

Propriedade: Privada: Manuel Tomás Martins Santos



Tipologia ARQUITECTURA CIVIL POPULAR

Tipo de Sítio EIRA

Designação: Eira da Casa do Martins

ID: E256

Freguesia: Riodouro

Lugar: Meijoadela

Hayford Gauss Datum 73 X: 18905

Hayford Gauss Datum 73 Y: 210072

Acesso: À face do caminho de acesso ao aglomerado rural de Meijoadela.

Observações:

Levantamento: 20-02-2008

Informações Orais: Sr.ª Emília Rosa Gonçalves Pereira

Descrição: Eira sensivelmente circular com aproximadamente 40m2. A eira era revestida a laje de pedra mas devido à degradação das juntas foi revestida a argamassa. A eira confronta a Norte e a Sul com anexos agrícolas e a Poente com o espigueiro da casa.

Estado de Conservação: Degradada

Época: Contemporânea

Cronologia Específica: Indeterminada

Data de desactivação: Indeterminada

Dimensões: 40m2

Orientação:

Regime de exoração: Individual

Tipo de Uso: Debulha

Utilização Inicial: Agrícola: eira

Utilização Actual: Agrícola: eira

Materiais: Granito e argamassa

Propriedade: Privada: Manuel Gonçalves Martins



Tipologia ARQUITECTURA CIVIL POPULAR

Tipo de Sítio EIRA

Designação:	Eira da Casa de Trás da Casa
ID:	E259
Freguesia:	Riodouro
Lugar:	Magusteiro
Hayford Gauss Datum 73 X:	15589
Hayford Gauss Datum 73 Y:	213588
Acesso:	Acesso a partir de um caminho interno do aglomerado rural de Magusteiro com ligação à ER 311-1.
Descrição:	Eira sensivelmente rectangular com aproximadamente 45m ² , com 7,5 metros por 6. A eira é revestida a lajes de pedra sem junta consolidada. As juntas encontram-se muito degradadas pela presença de elementos vegetais. A eira confronta a Sudeste com um muro de divisão de propriedade, que separa esta eira da Casa de Trás da Casa e a Sudoeste com uma construção de apoio à actividade agrícola.
Estado de Conservação:	Ruína
Época:	Moderna/Contemporânea
Cronologia Específica:	Indeterminada
Data de desactivação:	Indeterminada
Dimensões	45m ² (6,0m x 7,5m)
Orientação	Sudeste
Regime de exoração:	Individual
Tipo de Uso:	Debulha
Utilização Inicial:	Agrícola: eira
Utilização Actual:	Agrícola: eira
Materiais:	Granito
Propriedade:	Privada

Observações:

Levantamento:

12-02-2008

Informações Orais:



Tipologia ARQUITECTURA CIVIL POPULAR

Tipo de Sítio EIRA

Designação: Eira da Casa de Baixo

ID: E255

Freguesia: Riodouro

Lugar: Meijoadela

Hayford Gauss Datum 73 X: 18869

Hayford Gauss Datum 73 Y: 210090

Acesso: A partir do interior da Casa de Baixo.

Observações:

Levantamento: 20-02-2008

Informações Orais: Sr. Albino Oliveira

Descrição: Eira de forma irregular com aproximadamente 175m2. A eira era revestida a laje de pedra com junta seca mas devido à degradação das mesmas parte foi revestida a argamassa. A eira encontra-se envolta em várias dependências agrícolas funcionando simultaneamente como quinteiro da casa. Tem pendente e exposição para Sul.

Estado de Conservação: Degradada

Época: Moderna

Cronologia Específica: Indeterminada

Data de desactivação: Indeterminada

Dimensões: 175m2

Orientação: Sul

Regime de exoração: Individual

Tipo de Uso: Debulha

Utilização Inicial: Agrícola: eira

Utilização Actual: Agrícola: eira

Materiais: Granito

Propriedade: Privada: Casa de Baixo, SR. Afonso



Tipologia ARQUITECTURA CIVIL POPULAR

Tipo de Sítio EIRA

Designação:	Eira da Casa de Além
ID:	E261
Freguesia:	Vila Nune
Lugar:	Além
Hayford Gauss Datum 73 X:	14962
Hayford Gauss Datum 73 Y:	199754
Acesso:	No interior da propriedade da Casa de Além, a partir da EN 210
Descrição:	Eira rectangular com aproximadamente 175 m2, com cerca de 17,5 metros por 10. É revestida a lajes de pedra de média e grande dimensão, com junta consolidada a argamassa de cimento. Confronta a Noroeste com o alpendre da casa. Não possui combro nem qualquer outro limite físico no restante perímetro. Tem exposição para Sul.
Estado de Conservação:	Bom
Época:	Moderna/Contemporânea
Cronologia Específica:	Indeterminada
Data de desactivação:	Década de 90
Dimensões	175m2 (17,5m x 10m)
Orientação	Sul
Regime de exporação:	Individual
Tipo de Uso:	Debulha
Utilização Inicial:	Agrícola: eira
Utilização Actual:	Agrícola: eira
Materiais:	Granito
Propriedade:	Privada: Cunhas da Casa de Além

Observações:	
Levantamento:	15-04-2008
Informações Orais:	Sr. Manuel António



Tipologia ARQUITECTURA CIVIL POPULAR

Tipo de Sítio EIRA

Designação:	Eira da Quinta da Granja
ID:	E260
Freguesia:	Vila Nune
Lugar:	Granja
Hayford Gauss Datum 73 X:	14756
Hayford Gauss Datum 73 Y:	199077
Acesso:	Caminho secundário com ligação à EN 210
Descrição:	Eira rectangular com aproximadamente 30 m2. É revestida a lajes de pedra de média dimensão, com junta consolidada a argamassa de cimento. Confronta a Sudeste com um pequeno alpendre adossada a uma habitação de caseiros. Não possui combro nem qualquer outro limite físico no restante perímetro. Tem exposição para Norte
Estado de Conservação:	Razoável
Época:	Indeterminada
Cronologia Específica:	Indeterminada
Data de desactivação:	Em utilização
Dimensões	30m2
Orientação	Norte
Regime de exporação:	Individual
Tipo de Uso:	Debulha
Utilização Inicial:	Agrícola: eira
Utilização Actual:	Agrícola: eira
Materiais:	Granito
Propriedade:	Privada: António Mário Teixeira Vasconcelos

Observações:	
Levantamento:	15-04-2008
Informações Orais:	Sr. António Mário Teixeira Vasconcelos



Tipologia ARQUITECTURA CIVIL POPULAR

Tipo de Sítio EIRA

Designação:	Eira da Casa do Cabo
ID:	E263
Freguesia:	Vilar de Cunhas
Lugar:	Uz
Hayford Gauss Datum 73 X:	20419
Hayford Gauss Datum 73 Y:	211578
Acesso:	A partir da EN 12-2, no interior da Casa do Cabo
Descrição:	Eira com aproximadamente 120 m2. É revestida a lajes de pedra de média dimensão, com junta seca, em mau estado de conservação devido à proliferação de elementos vegetais. Confronta a Noroeste com uma dependência agrícola da Casa do Cabo, a Nordeste com um muro em alvenaria, a Sudeste com a habitação. Possui combro, em granito, com 30 cm de altura, a Sudoeste, para onde tem exposição.
Estado de Conservação:	Degradada
Época:	Contemporânea
Cronologia Específica:	Indeterminada
Data de desactivação:	Indeterminada
Dimensões	120 m2
Orientação	Sudoeste
Regime de exoração:	Individual
Tipo de Uso:	Debulha
Utilização Inicial:	Agrícola: eira
Utilização Actual:	Agrícola: eira
Materiais:	Granito
Propriedade:	Privada: Manuel Magalhães

Observações:

Levantamento:

25-03-2009

Informações Orais:

Sr.ª Gracinda Fernandes e Maria Cândida Pereira Ramos



Tipologia ARQUITECTURA CIVIL POPULAR

Tipo de Sítio EIRA

Designação:	Eira da Casa do Toninha
ID:	E264
Freguesia:	Vilar de Cunhas
Lugar:	Vilar de Cunhas
Hayford Gauss Datum 73 X:	23251
Hayford Gauss Datum 73 Y:	210247
Acesso:	Arruamento interno de Vilar de Cunhas, com ligação à EM 518-1, no interior da Casa do Toninha
Descrição:	Eira sensivelmente quadrangular, com aproximadamente 130 m2, com cerca de 11 metros por 12. É revestida a lajes de pedra de grande dimensão, com junta seca, em bom estado de conservação. Confronta a Noroeste com o alpendre da Casa do Toninha, a Nordeste com um muro em alvenaria de granito com cerca de 1 metro de altura. Possui combro, em granito, com 25 cm de altura, a Sudeste. Não tem qualquer limite físico a Sudoeste para onde tem pendente. Tem exposição para Sul.
Estado de Conservação:	Bom
Época:	Contemporânea
Cronologia Específica:	Indeterminada
Data de desactivação:	Em utilização
Dimensões	130m2 (11m x 12m)
Orientação	Sul
Regime de exoração:	Individual
Tipo de Uso:	Debulha
Utilização Inicial:	Agrícola: eira
Utilização Actual:	Agrícola: eira
Materiais:	Granito
Propriedade:	Privada: Manuel Barroso Carvalho

Observações:

Levantamento:

25-03-2009

Informações Orais:

Sr.ª Amélia da Graça Alves Fernandes Carvalho e Sr. Manuel Barroso Carvalho



Tipologia ARQUITECTURA CIVIL POPULAR

Tipo de Sítio EIRA

Designação:	Eira da Casa do Barroso
ID:	E265
Freguesia:	Vilar de Cunhas
Lugar:	Vilar de Cunhas
Hayford Gauss Datum 73 X:	23340
Hayford Gauss Datum 73 Y:	210231
Acesso:	Arruamento interno de Vilar de Cunhas, com ligação à EM 518-1, dentro da propriedade da Casa do Barroso
Descrição:	Eira com aproximadamente 65 m2. É revestida a lajes de pedra de grande dimensão, com junta seca, relativamente degradado por elementos vegetais. Confronta a Noroeste e Nordeste com dependências agrícolas da Casa do Barroso, e a Sudoeste com um muro em alvenaria de granito em pedra ao alto bem aparelhada, com cerca de 90 cm de altura, que separa esta eira da Casa do Carvalho. Não tem qualquer limite físico a Sudeste para onde tem pendente. Tem exposição para Sul.
Estado de Conservação:	Degradado
Época:	Contemporânea
Cronologia Específica:	Indeterminada
Data de desactivação:	Indeterminada
Dimensões	65m2
Orientação	Sul
Regime de exoração:	Individual
Tipo de Uso:	Debulha
Utilização Inicial:	Agrícola: eira
Utilização Actual:	Agrícola: eira
Materiais:	Granito
Propriedade:	Privada: Agostinho Barroso

Observações:

Levantamento:

25-03-2009

Informações Orais:

Sr.ª Amélia da Graça Alves Fernandes Carvalho e Sr. Manuel Barroso Carvalho



Tipologia ARQUITECTURA CIVIL POPULAR

Tipo de Sítio EIRA

Designação:	Eira da Casa do Gomes
ID:	E266
Freguesia:	Vilar de Cunhas
Lugar:	Vilar de Cunhas
Hayford Gauss Datum 73 X:	23317
Hayford Gauss Datum 73 Y:	210322
Acesso:	Arruamento interno de Vilar de Cunhas, com ligação à EM 518-1, dentro da propriedade da Casa do Gomes
Descrição:	Eira de planta rectangular com aproximadamente 45 m ² , com cerca de 7,5 metros por 6. É revestida a lajes de pedra de média dimensão, com junta seca, em razoável estado de conservação. Possuía combro em todo o perímetro, com excepção do lado voltado a Sudoeste, para onde tem pendente. Actualmente apenas se encontra combro no lado voltado a Noroeste e Nordeste. Tem exposição para Sul.
Estado de Conservação:	Razoável
Época:	Contemporânea
Cronologia Específica:	1927
Data de desactivação:	Em utilização
Dimensões	45m ² (7,5m x 6m)
Orientação	Sul
Regime de exoração:	Individual
Tipo de Uso:	Debulha
Utilização Inicial:	Agrícola: eira
Utilização Actual:	Agrícola: eira
Materiais:	Granito
Propriedade:	Privada: António Gonçalves Gomes

Observações:

Levantamento:

25-03-2009

Informações Orais:

Sr. António Gonçalves Gomes



Tipologia ARQUITECTURA CIVIL POPULAR

Tipo de Sítio EIRA

Designação:	Eira da Casa do Carvalho
ID:	E267
Freguesia:	Vilar de Cunhas
Lugar:	Vilar de Cunhas
Hayford Gauss Datum 73 X:	23326
Hayford Gauss Datum 73 Y:	210229
Acesso:	Arruamento interno de Vilar de Cunhas, com ligação à EM 518-1, dentro da propriedade da Casa do Carvalho
Descrição:	Eira com aproximadamente 145m2. É revestida a lajes de pedra de média dimensão, com junta seca, em razoável estado de conservação. Confronta a Noroeste com um espigueiro, a Sudoeste com Casa do Carvalho e a Nordeste com um muro que separa esta eira da do Carvalho. Não tem limite físico a Sudeste, para onde tem pendente e exposição.
Estado de Conservação:	Bom
Época:	Moderna
Cronologia Específica:	Indeterminada
Data de desactivação:	Indeterminada
Dimensões	145m2
Orientação	Sudeste
Regime de exoração:	Individual
Tipo de Uso:	Debulha
Utilização Inicial:	Agrícola: eira
Utilização Actual:	Agrícola: eira
Materiais:	Granito
Propriedade:	Privada: Manuel Afonso

Observações:

Levantamento:

25-03-2009

Informações Orais:

Sr.^a Amélia da Graça Alves Fernandes Carvalho e Sr. Manuel Barroso Carvalho



Tipologia ARQUITECTURA CIVIL POPULAR

Tipo de Sítio EIRA

Designação:	Eira da Casa Outra Casa
ID:	E268
Freguesia:	Vilar de Cunhas
Lugar:	Vilar de Cunhas
Hayford Gauss Datum 73 X:	23333
Hayford Gauss Datum 73 Y:	210264
Acesso:	Arruamento interno de Vilar de Cunhas, com ligação à EM 518-1, dentro da propriedade da Casa da Outra Casa
Descrição:	Eira com aproximadamente 140m2. É revestida a lajes de pedra de média dimensão, com junta seca, relativamente degradada. Confronta a Noroeste com a Casa da Outra Casa e a Norte com uma dependência agrícola. Possui combro, em granito, no restante perímetro com cerca de 30 cm de altura. Tem exposição para Sudeste.
Estado de Conservação:	Razoável
Época:	Indeterminada
Cronologia Específica:	Indeterminada
Data de desactivação:	Indeterminada
Dimensões	140 m2
Orientação	Sudeste
Regime de exoração:	Individual
Tipo de Uso:	Debulha
Utilização Inicial:	Agrícola: eira
Utilização Actual:	Agrícola: eira
Materiais:	Granito
Propriedade:	Privada: Afonso Gonçalves Fernandes

Observações:

Levantamento:

25-03-2009

Informações Orais:

Sr.ª Amélia da Graça Alves Fernandes Carvalho e Sr. Manuel Barroso Carvalho



Tipologia ARQUITECTURA CIVIL POPULAR

Tipo de Sítio EIRA

Designação:	Eira da Casa das Caselas
ID:	E278
Freguesia:	Vilar de Cunhas
Lugar:	Uz
Hayford Gauss Datum 73 X:	20390
Hayford Gauss Datum 73 Y:	211590
Acesso:	À face da EN 12-2, na propriedade da Casa das Caselas
Descrição:	Eira com aproximadamente 110 m2. É revestida a lajes de pedra de grande dimensão, com junta seca, em bom estado de conservação. Confronta a Noroeste com uma dependência agrícola da Casa das Caselas, a Sudeste com um muro em alvenaria de granito com cerca de 1 metro se altura e a Nordeste com a própria habitação. Possui combro, em granito, com 25 cm de altura, a Sudoeste. Tem exposição para Sul.
Estado de Conservação:	Bom
Época:	Contemporânea
Cronologia Específica:	Indeterminada
Data de desactivação:	Em utilização
Dimensões	110m2
Orientação	Sul
Regime de exoração:	Individual
Tipo de Uso:	Debulha
Utilização Inicial:	Agrícola: eira
Utilização Actual:	Agrícola: eira
Materiais:	Granito
Propriedade:	Privada: Francisco Pereira de Oliveira

Observações:

Levantamento:

25-03-2009

Informações Orais:

Sr.ª Gracinda Fernandes e Maria Cândida Pereira Ramos



Tipologia ARQUITECTURA CIVIL POPULAR

Tipo de Sítio EIRA

Designação:	Eira da Casa do Fundo da Aldeia
ID:	E270
Freguesia:	Vilar de Cunhas
Lugar:	Cunhas
Hayford Gauss Datum 73 X:	24099
Hayford Gauss Datum 73 Y:	209033
Acesso:	À face de um arruamento interno de Cunhas, no interior da propriedade da Casa do Fundo da Aldeia
Descrição:	Eira de planta rectangular com aproximadamente 40 m2, com cerca de 7 metros por 5,5. É revestida a lajes de pedra de grande e média dimensão, com junta seca, em bom estado de conservação. Confronta a Norte com o alpendre da Casa do Fundo da Aldeia. Possui combro em granito, com cerca de 30 cm de altura no restante perímetro. Tem exposição para Sul
Estado de Conservação:	Bom
Época:	Contemporânea
Cronologia Específica:	Indeterminada
Data de desactivação:	Em utilização
Dimensões	40m2 (7m x 5,5m)
Orientação	Sul
Regime de exoração:	Individual
Tipo de Uso:	Debulha
Utilização Inicial:	Agrícola: eira
Utilização Actual:	Agrícola: eira
Materiais:	Granito
Propriedade:	Privada: Natália Cândida F. Vasconcelos


Observações:

Levantamento:

24-03-2008

Informações Oraís:

Sr.ª Laura Lajes e Sr. Mamede



Tipologia ARQUITECTURA CIVIL POPULAR

Tipo de Sítio EIRA

Designação:	Eira da Casa de Baixo
ID:	E269
Freguesia:	Vilar de Cunhas
Lugar:	Uz
Hayford Gauss Datum 73 X:	20320
Hayford Gauss Datum 73 Y:	211563
Acesso:	A partir de um arruamento com ligação à EN 12 - 2, no interior da propriedade da Casa de Baixo
Descrição:	Eira com aproximadamente 160 m2. É revestida a lajes de pedra de grande dimensão, com junta seca, em bom estado de conservação. Confronta a Nordeste e Noroeste com o volume da Casa de Baixo, a Sudoeste com um muro em alvenaria de granito. Possui combro, em granito, com 25 cm de altura, a Sul, para onde tem exposição e pendente.
Estado de Conservação:	Bom
Época:	Contemporânea
Cronologia Específica:	Indeterminada
Data de desactivação:	Em utilização
Dimensões	160m2
Orientação	Sul
Regime de exoração:	Individual
Tipo de Uso:	Debulha
Utilização Inicial:	Agrícola: eira
Utilização Actual:	Agrícola: eira
Materiais:	Granito
Propriedade:	Privada: António Guimarães

Observações:	
Levantamento:	25-03-2009
Informações Orais:	Sr.ª Gracinda Fernandes e Maria Cândida Pereira Ramos



Tipologia ARQUITECTURA CIVIL POPULAR

Tipo de Sítio EIRA

Designação:	Eira da Casa do Ramos
ID:	E274
Freguesia:	Vilar de Cunhas
Lugar:	Uz
Hayford Gauss Datum 73 X:	20305
Hayford Gauss Datum 73 Y:	211580
Acesso:	A partir de um arruamento com ligação à EN 12 - 2, no interior da propriedade da Casa do Ramos
Descrição:	Eira de planta rectangular, com aproximadamente 140 m ² , com cerca de 14 metros por 10. É revestida a lajes de pedra de grande dimensão, com junta seca, em razoável estado de conservação. Confronta a Nordeste com o volume da Casa do Ramos e a Noroeste com um espigueiro e uma outra dependência agrícola. Possui combro, em granito, com cerca de 40 cm de altura, a Sudeste. Não tem qualquer limite a Sudoeste, para onde tem pendente e exposição.
Estado de Conservação:	Bom
Época:	Moderna/Contemporânea
Cronologia Específica:	Indeterminada
Data de desactivação:	Em utilização
Dimensões	13,8m x 10m
Orientação	
Regime de exoração:	Individual
Tipo de Uso:	Debulha
Utilização Inicial:	Agrícola: eira
Utilização Actual:	Agrícola: eira
Materiais:	Granito
Propriedade:	Privada: herdeiros de José Ramos Pereira de Carvalho

Observações:

Levantamento:

25-03-2009

Informações Orais:

Sr.^a Gracinda Fernandes e Maria Cândida Pereira Ramos



Tipologia ARQUITECTURA CIVIL POPULAR

Tipo de Sítio EIRA

Designação:	Eira da Casa de Cimo da Aldeia
ID:	E275
Freguesia:	Vilar de Cunhas
Lugar:	Cunhas
Hayford Gauss Datum 73 X:	23910
Hayford Gauss Datum 73 Y:	208958
Acesso:	À face da EM 518, na frente da Casa de Cimo da Aldeia
Descrição:	Eira de planta rectangular com aproximadamente 90 m ² , com cerca de 11,5 metros por 7,8. É revestida a lajes de pedra de grande dimensão, com junta consolidada a argamassa de cimento. Confronta a Nordeste com a Casa de Cimo de Vila e a Noroeste com um muro de granito. Possuía combro no restante perímetro, restando actualmente no lado voltado a Sul. Tem exposição para Sul.
Estado de Conservação:	Razoável
Época:	Moderna/Contemporânea
Cronologia Específica:	Indeterminada
Data de desactivação:	Indeterminada
Dimensões	90m ² (11,5m x 7,8m)
Orientação	Sul
Regime de exoração:	Individual
Tipo de Uso:	Debulha
Utilização Inicial:	Agrícola: eira
Utilização Actual:	Agrícola: eira
Materiais:	Granito
Propriedade:	Privada: Mamede Ferreira Gonçalves

Observações:	
Levantamento:	24-03-2008
Informações Orais:	Sr. Mamede Gonçalves



Tipologia ARQUITECTURA CIVIL POPULAR

Tipo de Sítio EIRA

Designação:	Eira da Casa da Fonte
ID:	E271
Freguesia:	Vilar de Cunhas
Lugar:	Cunhas
Hayford Gauss Datum 73 X:	23965
Hayford Gauss Datum 73 Y:	208935
Acesso:	A partir de um arruamento com ligação à EM 518, no interior da propriedade da Casa da Fonte
Descrição:	Eira de planta rectangular com aproximadamente 70 m2, com cerca de 9 metros por 7,8. É revestida a lajes de pedra de grande dimensão, com junta seca, em bom estado de conservação. Confronta a Noroeste com o alpendre da Casa. Possui combro em granito, no restante perímetro, com cerca de 30 cm de altura. Tem exposição para Sul.
Estado de Conservação:	Bom
Época:	Contemporânea
Cronologia Específica:	Indeterminada
Data de desactivação:	Em utilização
Dimensões	70m2 (9m x 7,8m)
Orientação	Nascente
Regime de exoração:	Individual
Tipo de Uso:	Debulha
Utilização Inicial:	Agrícola: eira
Utilização Actual:	Agrícola: eira
Materiais:	Granito
Propriedade:	Privada: Maria Adelaide Rodrigues de Carvalho

Observações:

Levantamento:

24-03-2008

Informações Orais:

Sr. Mamede Gonçalves



Tipologia ARQUITECTURA CIVIL POPULAR

Tipo de Sítio EIRA

Designação:	Eira da Casa do Outeiro
ID:	E277
Freguesia:	Vilar de Cunhas
Lugar:	Cunhas
Hayford Gauss Datum 73 X:	24166
Hayford Gauss Datum 73 Y:	209004
Acesso:	A partir de um arruamento interno de Cunhas, no interior da propriedade da Casa do Outeiro
Descrição:	Eira de planta rectangular com aproximadamente 68 m ² , com cerca de 7,5 metros por 9. É revestida a lajes de pedra de grande e média dimensão, com junta seca, em bom estado de conservação. Confronta a Noroeste com a Casa do Outeiro. Possui combro em granito, com cerca de 30 cm de altura no restante perímetro. Tem exposição para Sudeste
Estado de Conservação:	Bom
Época:	Contemporânea
Cronologia Específica:	Indeterminada
Data de desactivação:	Indeterminada
Dimensões	68m ² (7,5m x 9m)
Orientação	Sudeste
Regime de exporação:	Individual
Tipo de Uso:	Debulha
Utilização Inicial:	Agrícola: eira
Utilização Actual:	Agrícola: eira
Materiais:	Granito
Propriedade:	Privada: António Magalhães Gonçalves

Observações:

Levantamento:

24-03-2008

Informações Oraís:

Sr.^a Laura Lajes e Sr. Mamede



Tipologia ARQUITECTURA CIVIL POPULAR

Tipo de Sítio EIRA

Designação: Eira da Casa do Barroso

ID: E273

Freguesia: Vilar de Cunhas

Lugar: Cunhas

Hayford Gauss Datum 73 X: 23933

Hayford Gauss Datum 73 Y: 208964

Acesso: Acesso pedonal a partir da EM 518

Observações:

Levantamento: 24-03-2008

Informações Orais: Sr. Mamede Gonçalves

Descrição: Eira de planta com aproximadamente 60 m2. É revestida a lajes de pedra de grande dimensão, com junta seca. Confronta a Nordeste com um alpendre. Possui combro, em granito, com cerca de 25 cm de altura, no restante perímetro. Tem exposição para Sudoeste

Estado de Conservação: Bom

Época: Moderna/Contemporânea

Cronologia Específica: Indeterminada

Data de desactivação: Em utilização

Dimensões: 60m2

Orientação: Sudoeste

Regime de exoração: Individual

Tipo de Uso: Debulha

Utilização Inicial: Agrícola: eira

Utilização Actual: Agrícola: eira

Materiais: Granito

Propriedade: Privada: herdeiros de António Barroso



Tipologia ARQUITECTURA CIVIL POPULAR

Tipo de Sítio EIRA

Designação: Eira da Casa do Valente

ID: E272

Freguesia: Vilar de Cunhas

Lugar: Uz

Hayford Gauss Datum 73 X: 20320

Hayford Gauss Datum 73 Y: 211636

Acesso: À face da EN 12 - 2, em frente da Casa do Valente

Observações:

Levantamento: 25-03-2009

Informações Orais: Sr.ª Gracinda Fernandes e Maria Cândida Pereira Ramos

Descrição: Eira de planta sensivelmente rectangular com aproximadamente 140 m2. É revestida a argamassa de cimento. Confronta a Nascente com o alpendre da Casa do Valente. Possui combro em granito, com cerca de 30 cm de altura, no restante perímetro. Tem exposição para Poente

Estado de Conservação: Razoável

Época: Contemporânea

Cronologia Específica: Indeterminada

Data de desactivação: Indeterminada

Dimensões: 140 m2

Orientação: Poente

Regime de exoração: Individual

Tipo de Uso: Debulha

Utilização Inicial: Agrícola: eira

Utilização Actual: Agrícola: eira

Materiais: Granito e argamassa de cimento

Propriedade: Privada: herdeiros de Manuel Barroso



Tipologia ARQUITECTURA CIVIL POPULAR

Tipo de Sítio EIRA

Designação: Eira de Manuel Pereira Ramos

ID: E262

Freguesia: Vilar de Cunhas

Lugar: Vilar de Cunhas

Hayford Gauss Datum 73 X: 23313

Hayford Gauss Datum 73 Y: 210276

Acesso: Arruamento interno de Vilar de Cunhas, com ligação à EM 518-1

Observações:

Levantamento: 25-03-2009

Informações Orais: Sr. António Gonçalves Gomes

Descrição: Eira com aproximadamente 125m². É revestida a lajes de pedra de média dimensão, com junta seca, bastante degradada devido à proliferação de elementos vegetais. Encontra-se rodeado de várias construções de apoio à actividade agrícola. Apenas não possui limite físico a Lés - Sudeste, para onde tem pendente.

Estado de Conservação: Degradada

Época: Moderna

Cronologia Específica: Indeterminada

Data de desactivação: Indeterminada

Dimensões: 125m²

Orientação: Indeterminada

Regime de exporação: Individual

Tipo de Uso: Debulha

Utilização Inicial: Agrícola: eira

Utilização Actual: Agrícola: eira

Materiais: Granito

Propriedade: Privada: Manuel Pereira Ramos



Tipologia ARQUITECTURA CIVIL POPULAR

Tipo de Sítio EIRA

Designação:	Eira da Casa de Chouzas
ID:	E276
Freguesia:	Vilar de Cunhas
Lugar:	Cunhas
Hayford Gauss Datum 73 X:	24042
Hayford Gauss Datum 73 Y:	209020
Acesso:	À face de um arruamento interno do lugar de Cunhas, a Norte da Casa de Chouzas
Descrição:	Eira de planta sensivelmente rectangular com aproximadamente 150 m2. É revestida a lajes de pedra de grande e média dimensão, com junta seca, em razoável estado de conservação. Confronta a Nascente com um alpendre e a Sul com um dos espigueiros da Casa. Possui combro em granito, com cerca de 45 cm de altura, a Norte. Tem exposição e pendente para Poente
Estado de Conservação:	Bom
Época:	Moderna
Cronologia Específica:	Indeterminada
Data de desactivação:	Indeterminada
Dimensões	150m2
Orientação	Poente
Regime de exoração:	Individual
Tipo de Uso:	Debulha
Utilização Inicial:	Agrícola: eira
Utilização Actual:	Agrícola: eira
Materiais:	Granito
Propriedade:	Privada: herdeiros dos Teixeira - Pereiras

Observações:

Levantamento:

24-03-2008

Informações Orais:

Sr. Mamede Gonçalves

